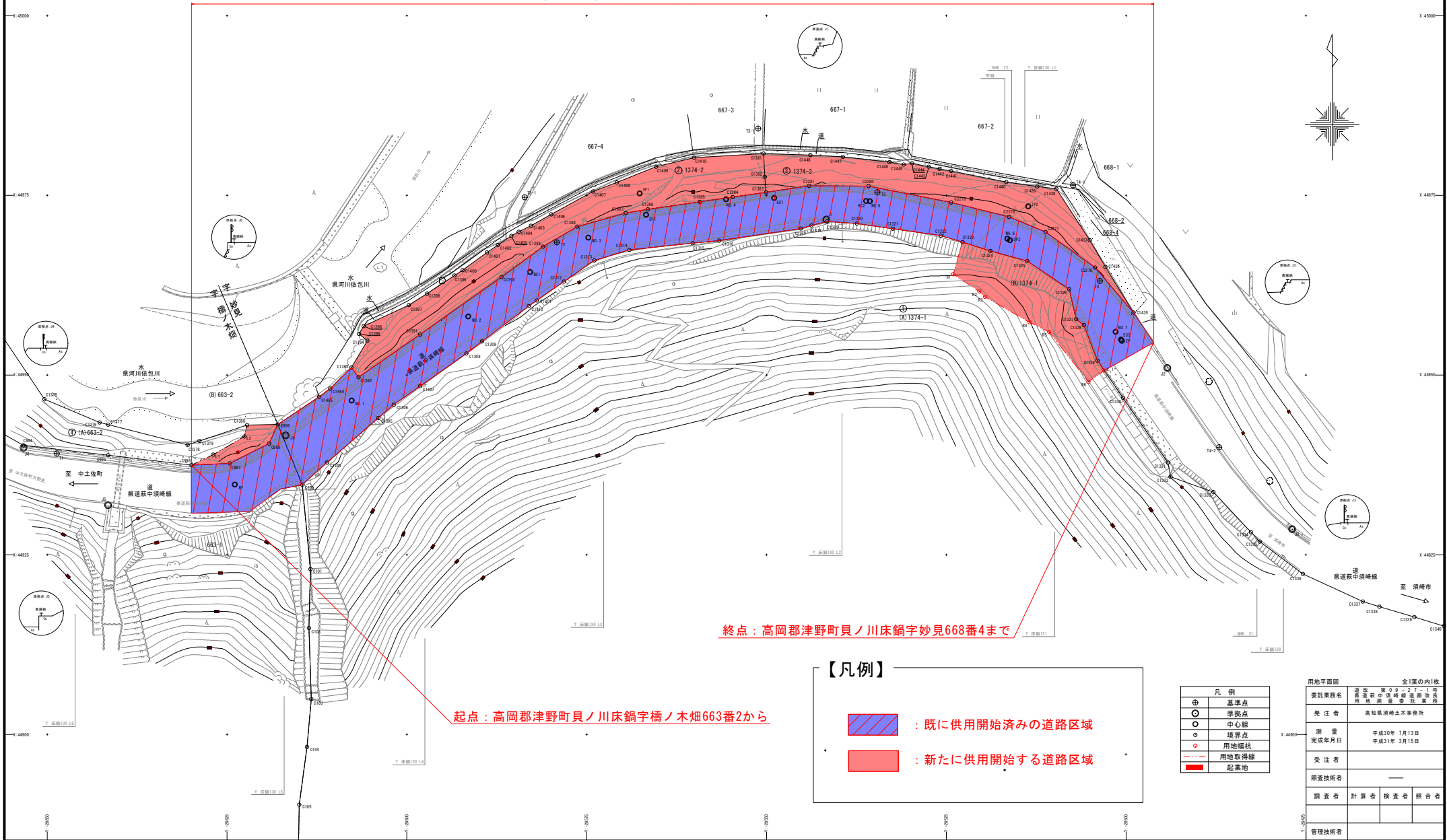


供用開始図

高知県 高岡郡津野町 貝ノ川床鍋 地内
(世界測地系 第IV系 測地成果2011準拠)

縮尺 S=1:250



供用開始区間 L=140m







終点：高岡郡津野町貝ノ川床鍋字妙見668番4まで

起点：高岡郡津野町貝ノ川床鍋字橋ノ木畑663番2から

【凡例】

-  : 既に供用開始済みの道路区域
-  : 新たに供用開始する道路区域

凡例	
	基準点
	中心線
	境界点
	用地幅杭
	用地取得線
	起業地

用地平面図		全1頁の内1枚	
委託業務名	測量 第09-27-1号	測量年度	平成30年 7月13日
発注者	高知県津野土木事務所	測量完成年月日	平成31年 3月15日
受注者		調査者	計算者 検査者 照合者
照会技術者		管理技術者	