



供用開始平面図

S=1:500



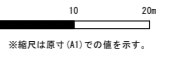
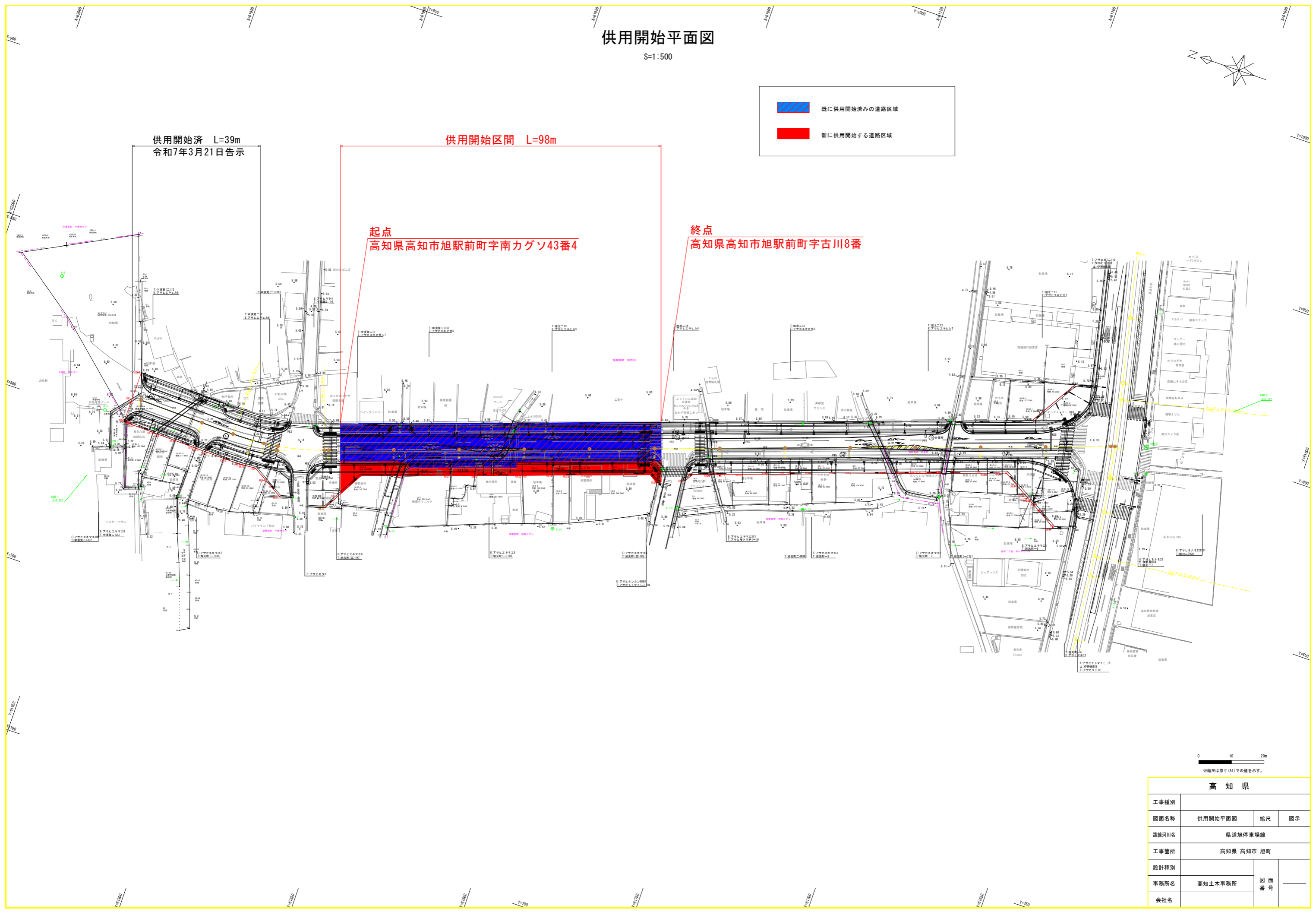
	既に供用開始済みの道路区域
	新たに供用開始する道路区域

供用開始済 L=39m
令和7年3月21日告示

供用開始区間 L=98m

起点
高知県高知市旭駅前町字南カゲソ43番4

終点
高知県高知市旭駅前町字古川8番



高知県			
工事種別			
図面名称	供用開始平面図	縮尺	図示
路線河川名	県道旭停車場線		
工事箇所	高知県 高知市 旭町		
設計種別			
事務所名	高知土木事務所	図面番号	
会社名			