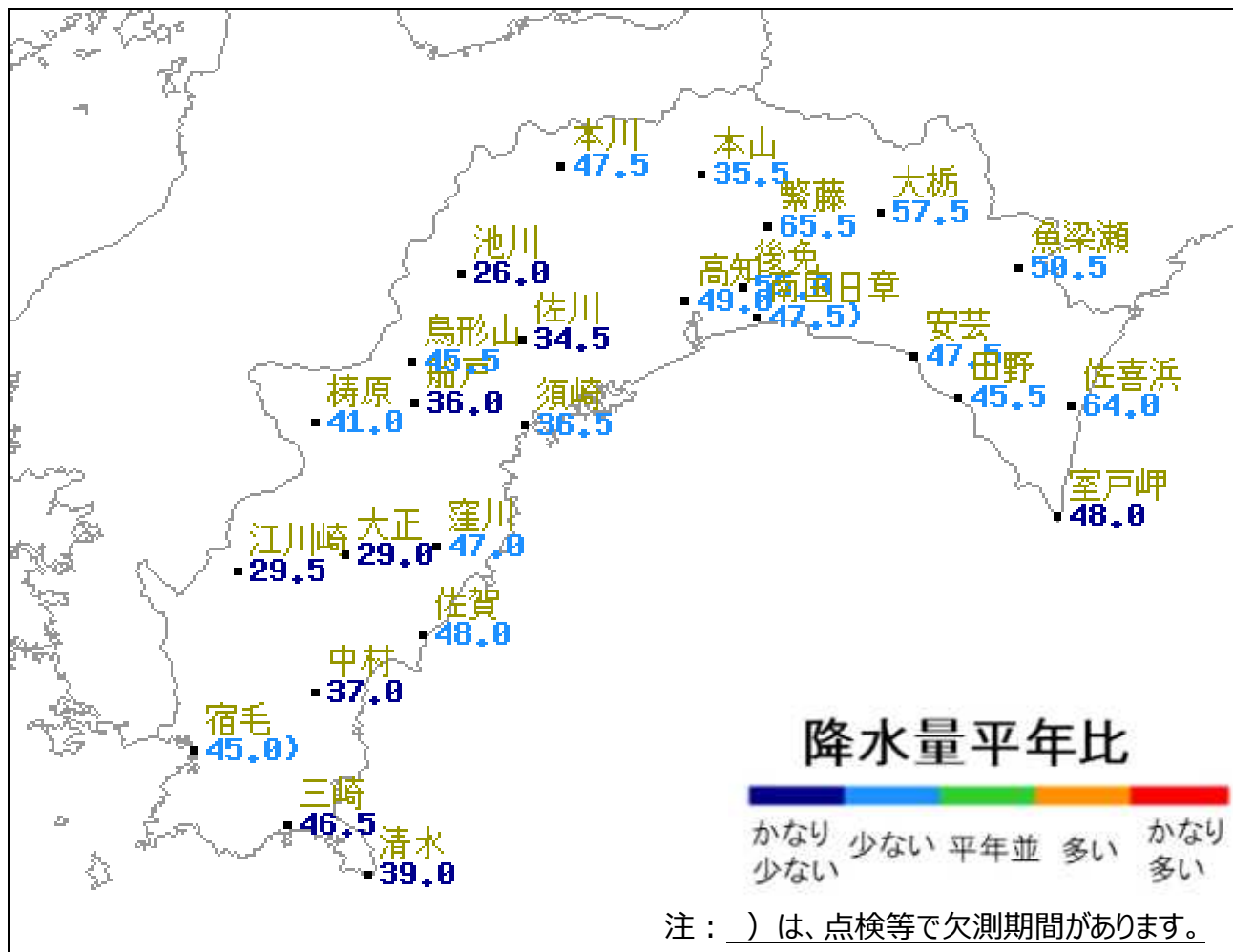


「令和7年11月からの降水量の経過」
及び
「今後の天候の見通し」について

高知地方气象台



令和7年11月の降水量



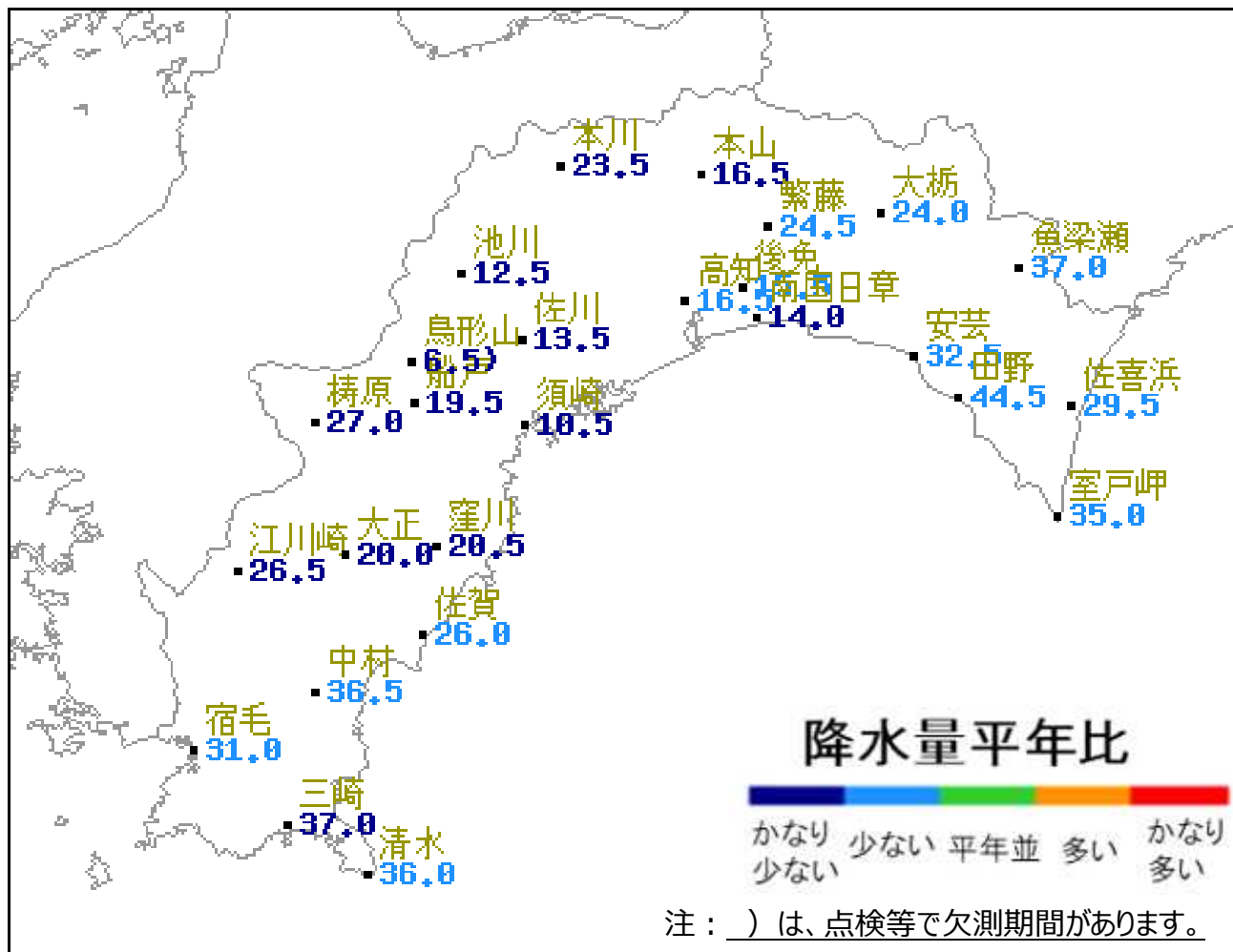
実況値、平年値はmm

地点名	実況値	平年値	平年比(%)
大正	29.0	128.0	23
池川	26.0	107.1	24
佐川	34.5	130.8	26
須崎	36.5	141.3	26
中村	37.0	137.4	27
清水	39.0	146.9	27
船戸	36.0	130.2	28
本山	35.5	122.3	29
室戸岬	48.0	164.3	29
江川崎	29.5	103.1	29
魚梁瀬	50.5	169.9	30
窪川	47.0	158.3	30
佐喜浜	64.0	209.4	31
佐賀	48.0	153.5	31
三崎	46.5	145.5	32
梶原	41.0	113.7	36
高知	49.0	129.6	38
本川	47.5	123.2	39
鳥形山	45.5	117.1	39
田野	45.5	107.3	42
南国日章	47.5)	111.1	43
繁藤	65.5	148.8	44
安芸	47.5	107.5	44
宿毛	45.0)	102.2	44
大柝	57.5	123.5	47
後免	55.0	117.2	47

11月の降水量は、**平年より少なく、西部を中心に、かなり少ない地点が多い**
平年比 23%~47%



令和7年12月の降水量



実況値、平年値はmm

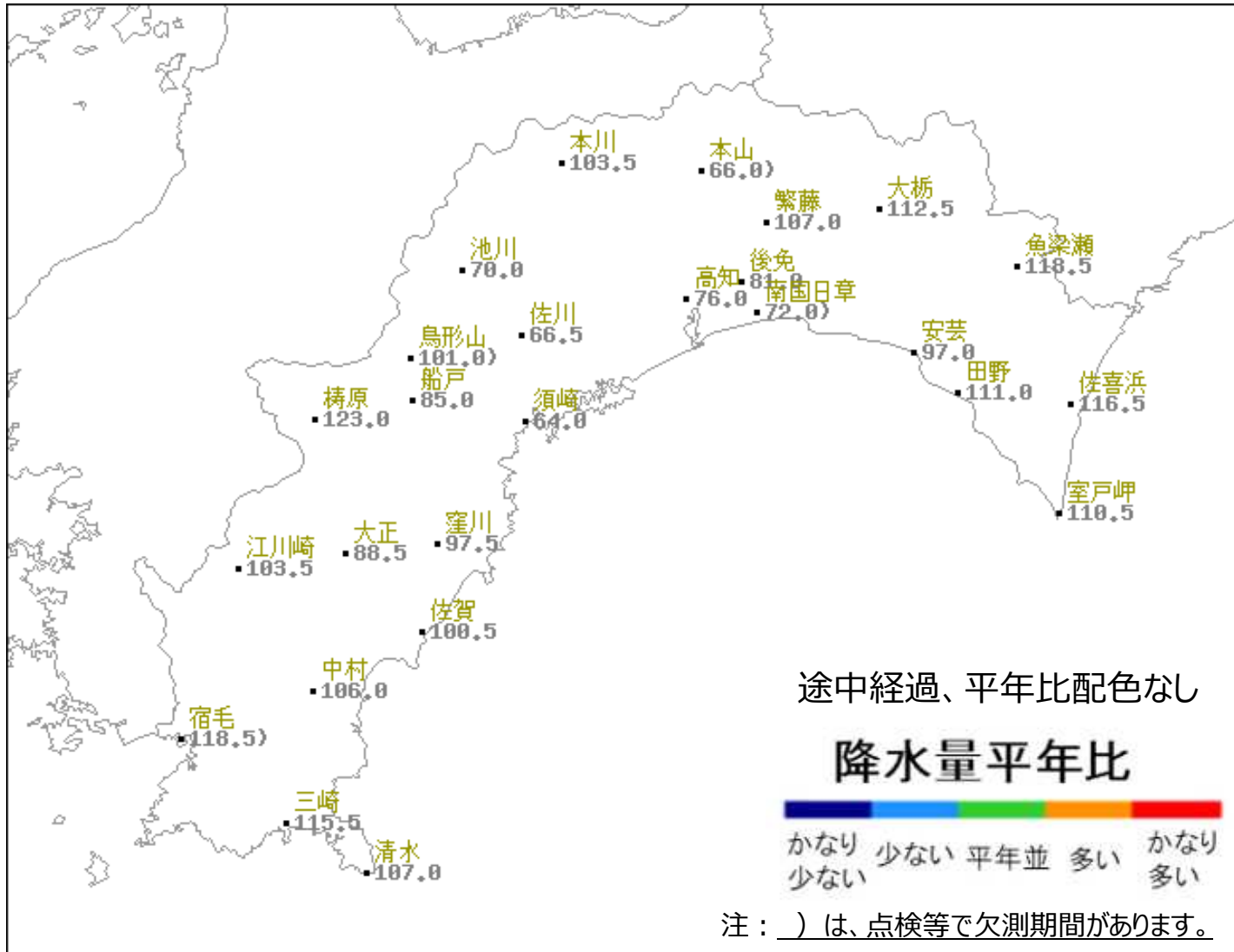
地点名	実況値	平年値	平年比(%)
烏形山	6.5)	151.3	4
須崎	10.5	86.4	12
池川	12.5	85.6	15
佐川	13.5	87.7	15
南国日章	14.0	88.0	16
本山	16.5	95.6	17
高知	16.5	83.1	20
後免	15.5	77.3	20
船戸	19.5	92.5	21
窪川	20.5	96.9	21
大正	20.0	92.4	22
本川	23.5	97.5	24
大柘	24.0	101.2	24
繁藤	24.5	98.8	25
佐喜浜	29.5	118.1	25
梶原	27.0	102.8	26
佐賀	26.0	93.7	28
魚梁瀬	37.0	114.7	32
江川崎	26.5	83.1	32
三崎	37.0	117.3	32
清水	36.0	97.0	37
室戸岬	35.0	93.3	38
中村	36.5	97.2	38
宿毛	31.0	76.3	41
安芸	32.5	74.1	44
田野	44.5	71.6	62

12月の降水量は、**平年より少なく、**
中部・西部を中心に、かなり少ない地点が多い
平年比 4%~62%



令和7年11月1日～令和8年2月15日までの降水量

高知地方気象台



実況値、平年値はmm

地点名	実況値	平年値	平年比(%)
須崎	64.0	337.6	19
本山	66.0)	329.4	20
佐川	66.5	335.9	20
鳥形山	101.0)	461.0	22
池川	70.0	304.9	23
佐喜浜	116.5	503.8	23
高知	76.0	312.6	24
南国日章	72.0)	296.0	24
船戸	85.0	355.2	24
窪川	97.5	389.2	25
大正	88.5	348.6	25
魚梁瀬	118.5	456.1	26
佐賀	100.5	376.9	27
清水	107.0	394.7	27
室戸岬	110.5	389.2	28
中村	106.0	381.4	28
繁藤	107.0	369.1	29
後免	81.0	283.4	29
本川	103.5	344.6	30
三崎	115.5	390.7	30
大柘	112.5	348.0	32
安芸	97.0	279.3	35
梶原	123.0	353.3	35
江川崎	103.5	299.3	35
田野	111.0	278.2	40
宿毛	118.5)	285.2	42









11月1日～2月15日までの降水量は、
平年比 19%～42% 平年を大きく下回っている

今後の天候の見通しについて

(週間天気予報、1か月予報、3か月予報)



気象庁HPより抜粋

高知県の天気予報（7日先まで）									
2026年02月16日11時 高知地方気象台 発表									
日付	今日 16日(月)	明日 17日(火)	明後日 18日(水)	19日(木)	20日(金)	21日(土)	22日(日)	23日(月)	
高知県	曇時々晴 	晴 	晴時々曇 	晴時々曇 	曇時々晴 	晴時々曇 	曇 	曇 	
降水確率(%)	-/-/10/10	0/0/0/0	20	20	30	20	40	40	
信頼度	-	-	-	A	A	A	B	B	
高知 気温 (°C)	最高	18	14	16 (13~17)	13 (12~15)	15 (13~17)	16 (15~18)	17 (15~19)	17 (14~21)
	最低	-	3	2 (1~4)	3 (1~4)	4 (2~5)	4 (2~6)	7 (3~9)	6 (2~8)
向こう一週間（明日から7日先まで）の平年値									
降水量の7日間合計				最低気温		最高気温			
高知	平年並 9 - 38mm				3.7°C		13.6°C		



【四国地方 1か月予報】(2/14~3/13)

高知地方気象台

四国地方 1か月予報 (02/14~03/13)

2026年02月12日14時30分 高松地方気象台 発表

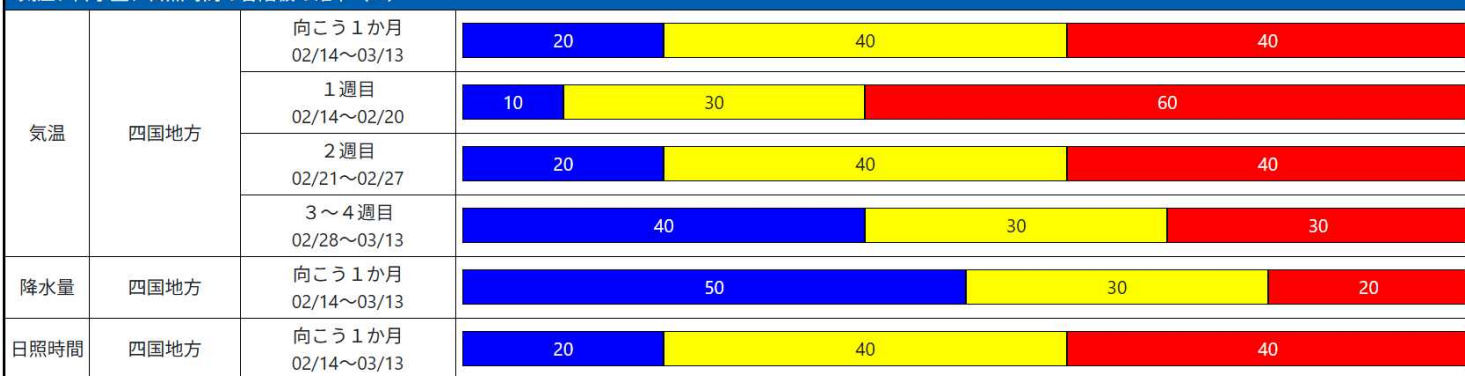
特に注意を要する事項 向こう1か月程度は、降水量の少ない状態が続くでしょう。

向こう1か月 02/14~03/13	天候	平年に比べ晴れの日が多いでしょう。
	気温	平均気温は、平年並または高い確率ともに40%です。
	降水量	降水量は、少ない確率50%です。
	日照時間	日照時間は、平年並または多い確率ともに40%です。
1週目 02/14~02/20	気温	1週目は、高い確率60%です。
2週目 02/21~02/27	気温	2週目は、平年並または高い確率ともに40%です。

(2026年2月12日発表)

次回は2026年02月19日(木)14時30分に発表予定

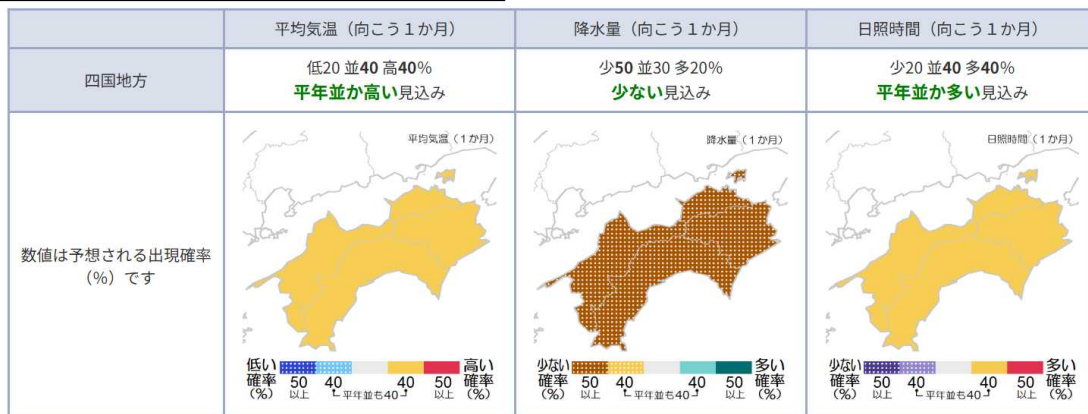
気温、降水量、日照時間の各階級の確率 (%)



■ 低い(少ない) ■ 平年並 ■ 高い(多い)

向こう1か月の天候

- 平年に比べ晴れの日が多いでしょう。



予報のポイント

- 寒気の影響を受けにくいため、向こう1か月の気温は平年並か高いでしょう。
- 昨年11月中旬から低気圧の影響を受けにくく、**降水量の少ない**状態が続いています。今後も低気圧の影響を受けにくいため、向こう1か月の**降水量は少ない**でしょう。また、向こう1か月の日照時間は平年並か多



【四国地方 3か月予報】(2月～4月)

高知地方気象台

四国地方 3か月予報 (02月～04月)

2026年01月20日14時00分 高松地方気象台 発表

02月～04月	気温	平均気温は、高い確率50%です。
	降水量	降水量は、平年並または少ない確率ともに40%です。
02月	天候	平年に比べ晴れの日が多いでしょう。
	降水量	降水量は、平年並または少ない確率ともに40%です。
03月	天候	天気は数日の周期で変わり、平年と同様に晴れの日が多いでしょう。
	気温	気温は、平年並または高い確率ともに40%です。
04月	天候	天気は数日の周期で変わり、平年と同様に晴れの日が多いでしょう。
	気温	気温は、高い確率60%です。

(2026年1月20日発表)

次回は2026年02月24日(火)14時00分に発表予定

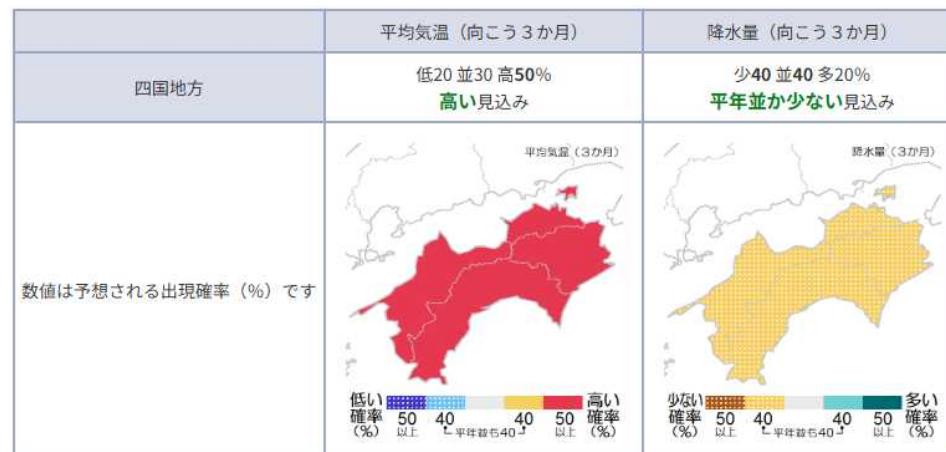
気温、降水量の各階級の確率 (%)

	四国地方	02月～04月		
		低い(少ない)	平年並	高い(多い)
気温	四国地方	20	30	50
	02月	30	30	40
	03月	20	40	40
	04月	10	30	60
降水量	四国地方	40	40	20
	02月	40	40	20
	03月	40	30	30
	04月	40	30	30

■ 低い(少ない) ■ 平年並 ■ 高い(多い)

月別の天候

2月	• 低気圧の影響を受けにくいいため、平年に比べ晴れの日が多いでしょう。
3月	• 天気は数日の周期で変わり、平年と同様に晴れの日が多いでしょう。
4月	• 天気は数日の周期で変わり、平年と同様に晴れの日が多いでしょう。



向こう3か月の平均気温は**高い**見込み、降水量は**平年並**か**少ない**見込み。



徳島県、香川県、愛媛県及び高知県では、昨年11月中旬から降水量の少ない状態が続いています。この状態は、今後とも1か月程度は続く見込みです。農作物や水の管理等に十分注意してください。記録的な少雨になった令和7年には、冬から春にかけて大規模な林野火災が全国的に多く発生しました。火の取り扱いに十分注意してください。

徳島県、香川県、愛媛県及び高知県では、昨年11月中旬から低気圧の影響を受けにくく、高知県を中心に降水量の少ない状態が続いています。昨年11月11日から本年1月21日までの降水量は、平年の1割以下となっている所もあります。

今後とも1か月程度は低気圧の影響を受けにくく、降水量の少ない状態が続く見込みです。

農作物や水の管理等に十分注意してください。記録的な少雨になった令和7年には、冬から春にかけて大規模な林野火災が全国的に多く発生しました。火の取り扱いに十分注意してください。

降水量（11月11日から1月21日まで）（速報値）


	降水量 (ミリ)	平年比 (%)
徳島	34.0	23
高松	23.0	22
多度津	22.5	21
松山	42.5	31
宇和島	46.0	28
高知	18.5	9
宿毛	40.5	22
清水	42.0	16
室戸岬	56.5	22

今後の気象情報等に留意してください。また、自治体が発令する林野火災警報・注意報に留意してください。

2026年01月22日15時08分 高松地方気象台発表

天気予報、季節予報等の気象情報につきましては、気象庁HPに掲載されている最新の気象情報等をご活用いただきますようお願いいたします。

○ 天気予報




https://www.jma.go.jp/bosai/forecast/#area_type=offices&area_code=390000

○ 1か月予報



https://www.jma.go.jp/bosai/season/#area_type=offices&area_code=390000&term=1month

○ 3か月予報



https://www.jma.go.jp/bosai/season/#area_type=offices&area_code=390000&term=3month



降水量（平年値）《参考》

高知地方气象台

単位：mm

地点名	1月	2月	3月	4月	5月	6月	7月	8月	9月	10月	11月	12月	年
本川	76.1	114.3	192.8	221.3	264.8	367.8	457.8	514.1	531.9	222.9	123.2	97.5	3184.2
本山	67.6	103.6	173.6	196.0	241.9	352.6	452.6	410.1	426.9	226.4	122.3	95.6	2892.3
池川	71.3	92.7	161.1	194.5	258.3	372.0	466.2	488.6	492.5	226.6	107.1	85.6	3016.4
繁藤	71.9	135.7	211.7	294.2	364.2	442.9	500.8	428.8	446.3	243.4	148.8	98.8	3387.5
大柘	73.0	123.9	189.0	231.8	260.1	383.5	473.9	391.8	395.6	208.7	123.5	101.2	2981.9
魚梁瀬	100.9	170.5	266.4	333.8	383.5	589.0	721.5	690.8	642.4	300.6	169.9	114.7	4484.0
佐川	74.2	104.7	187.5	228.7	302.1	375.7	410.8	403.3	475.1	250.0	130.8	87.7	3030.6
高知	59.1	107.8	174.8	225.3	280.4	359.5	357.3	284.1	398.1	207.5	129.6	83.1	2666.4
後免	51.7	95.1	153.5	195.6	239.3	316.1	319.2	277.8	335.9	180.4	117.2	77.3	2359.1
南国日章	50.4	106.2	138.1	184.4	199.9	288.6	299.9	255.3	314.9	201.6	111.1	88.0	2238.3
船戸	82.3	115.4	194.5	237.8	310.4	425.6	502.4	605.9	603.6	265.0	130.2	92.5	3565.6
鳥形山	114.7	145.6	193.3	309.1	300.2	555.4	561.3	657.4	726.0	421.2	117.1	151.3	4332.4
安芸	58.7	91.6	146.9	174.7	191.8	305.3	273.8	216.7	292.1	166.3	107.5	74.1	2099.5
田野	61.3	92.3	140.6	167.6	193.5	282.7	287.7	227.1	284.6	161.9	107.3	71.6	2078.2
梶原	87.3	109.0	164.9	180.5	220.9	353.7	421.9	409.5	390.7	173.9	113.7	102.8	2728.7
須崎	68.3	99.2	187.8	221.6	275.9	376.8	338.2	326.2	428.3	230.2	141.3	86.4	2780.2
佐喜浜	114.4	156.4	262.9	339.1	386.5	490.8	379.8	311.8	454.7	317.1	209.4	118.1	3540.9
窪川	84.7	115.8	207.1	253.9	308.7	425.8	377.9	415.9	524.8	281.4	158.3	96.9	3251.0
室戸岬	89.5	113.8	177.4	203.2	240.6	330.8	267.9	210.2	322.3	251.8	164.3	93.3	2465.0
江川崎	71.2	94.2	151.3	166.6	204.9	355.2	347.5	316.8	361.6	168.5	103.1	83.1	2423.7
大正	80.9	106.9	176.0	201.1	247.2	378.7	387.2	425.2	452.9	231.9	128.0	92.4	2865.2
佐賀	79.2	118.7	204.3	234.9	282.3	424.5	282.3	274.8	408.8	256.0	153.5	93.7	2812.9
宿毛	65.1	90.4	135.9	157.0	194.6	328.6	275.1	245.3	254.3	168.3	102.2	76.3	2093.1
中村	91.3	116.9	189.9	212.5	262.8	418.2	317.6	335.5	438.7	260.1	137.4	97.2	2877.9
三崎	76.8	124.4	172.5	254.6	268.5	476.3	316.6	273.2	323.2	266.2	145.5	117.3	2834.8
清水	98.6	116.4	183.9	221.8	232.6	400.2	222.8	231.5	362.4	254.2	146.9	97.0	2563.9