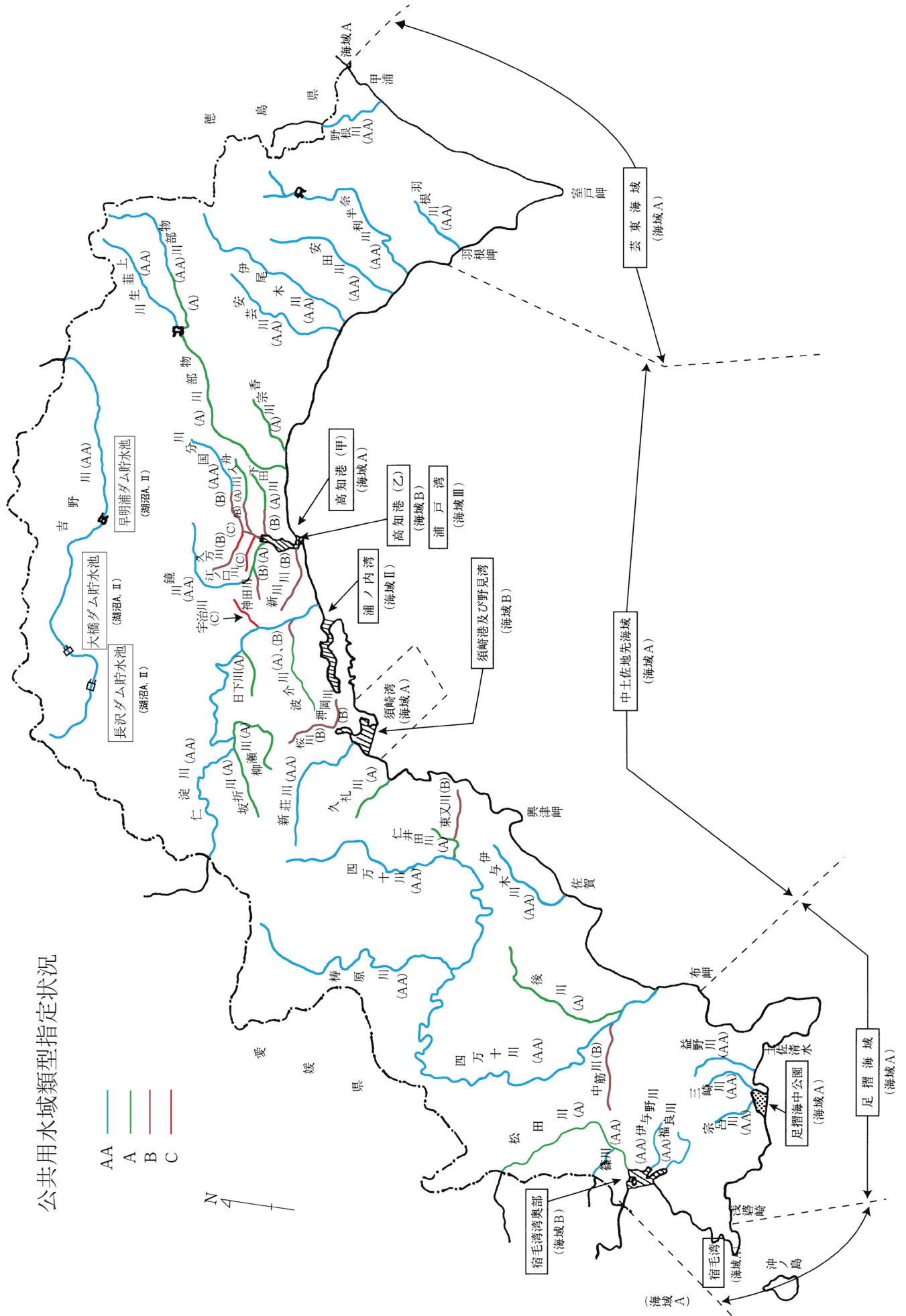
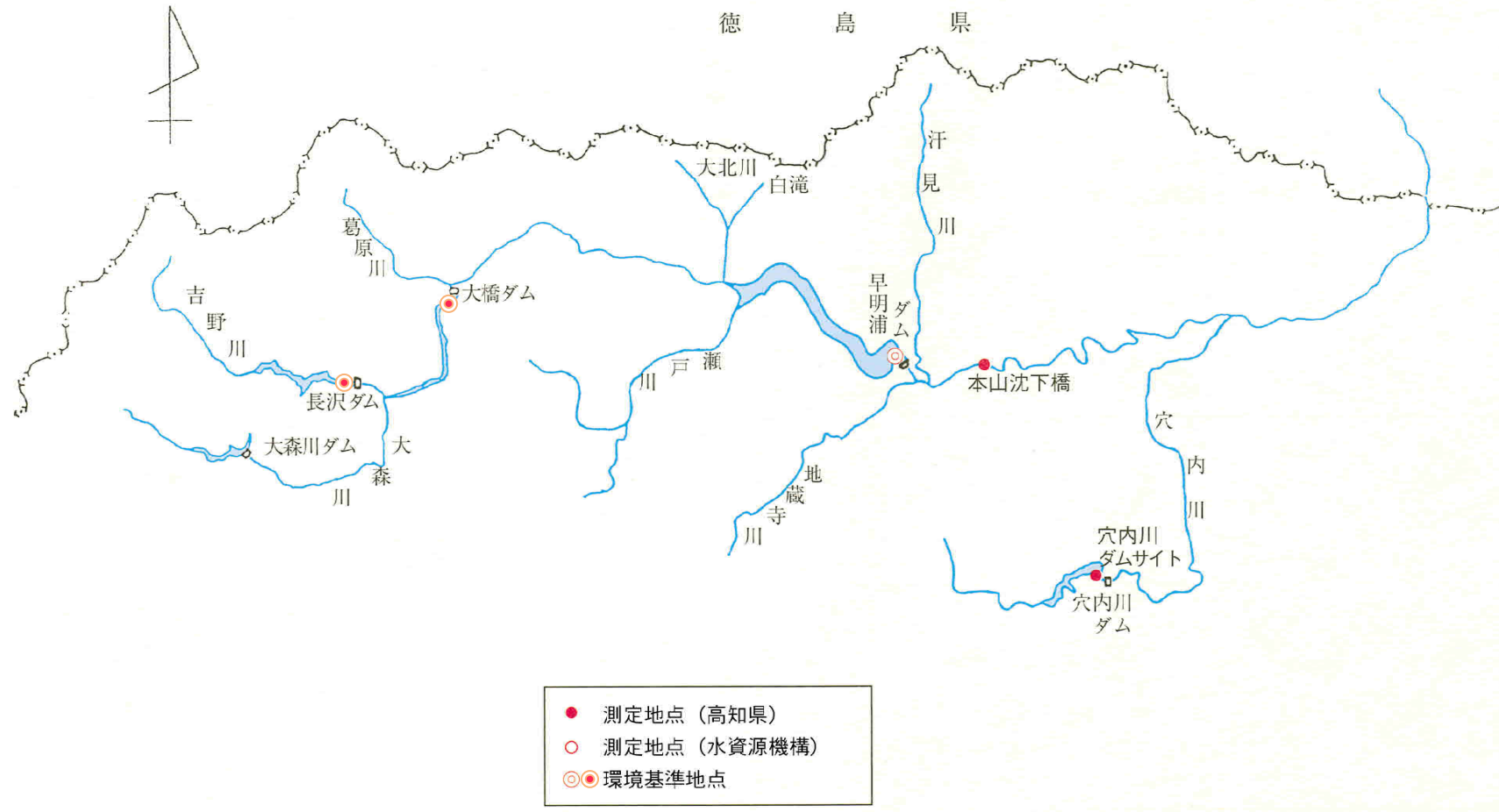


# 公共用水域類型指定状況

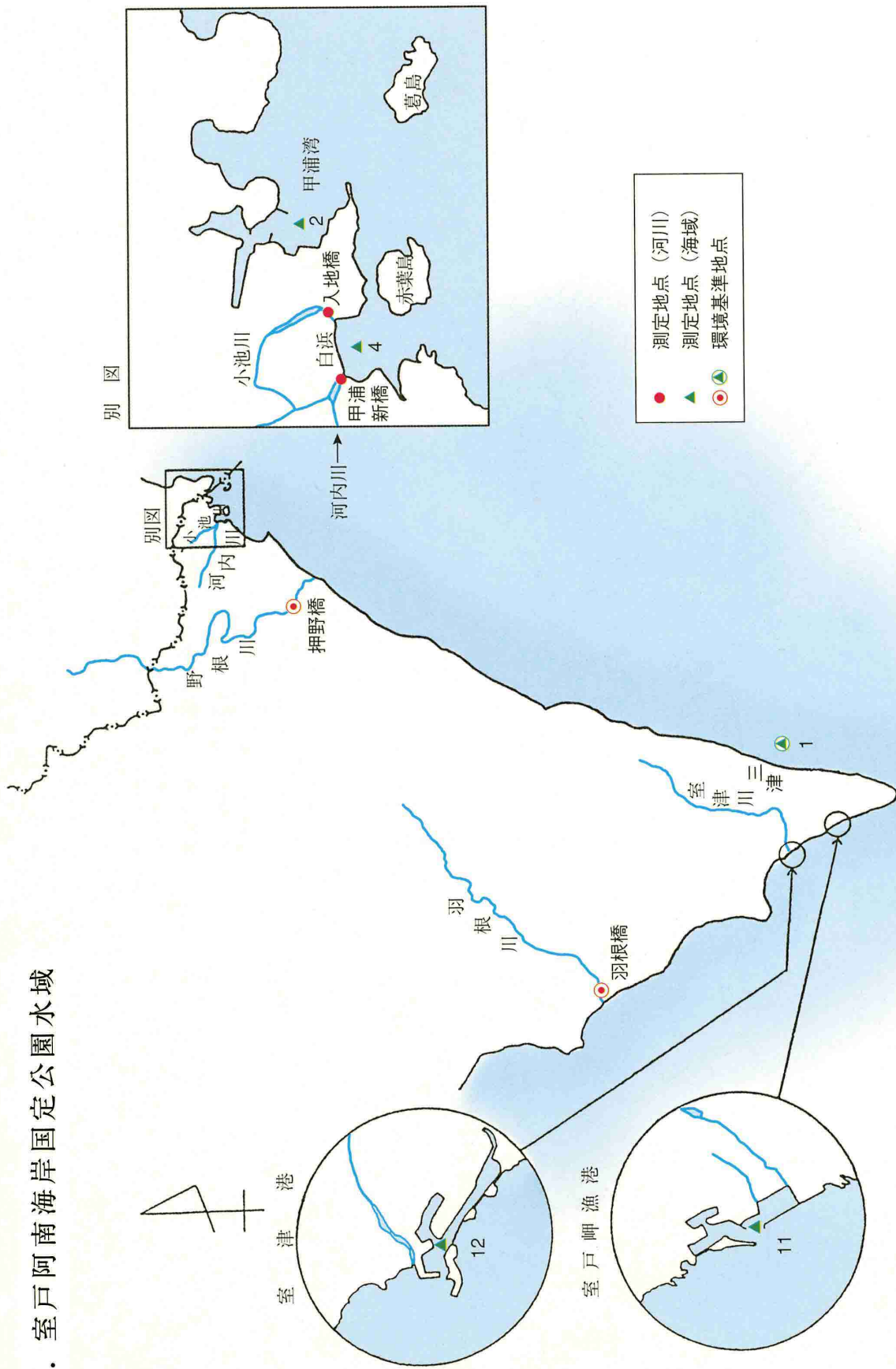


# I 公共用水域

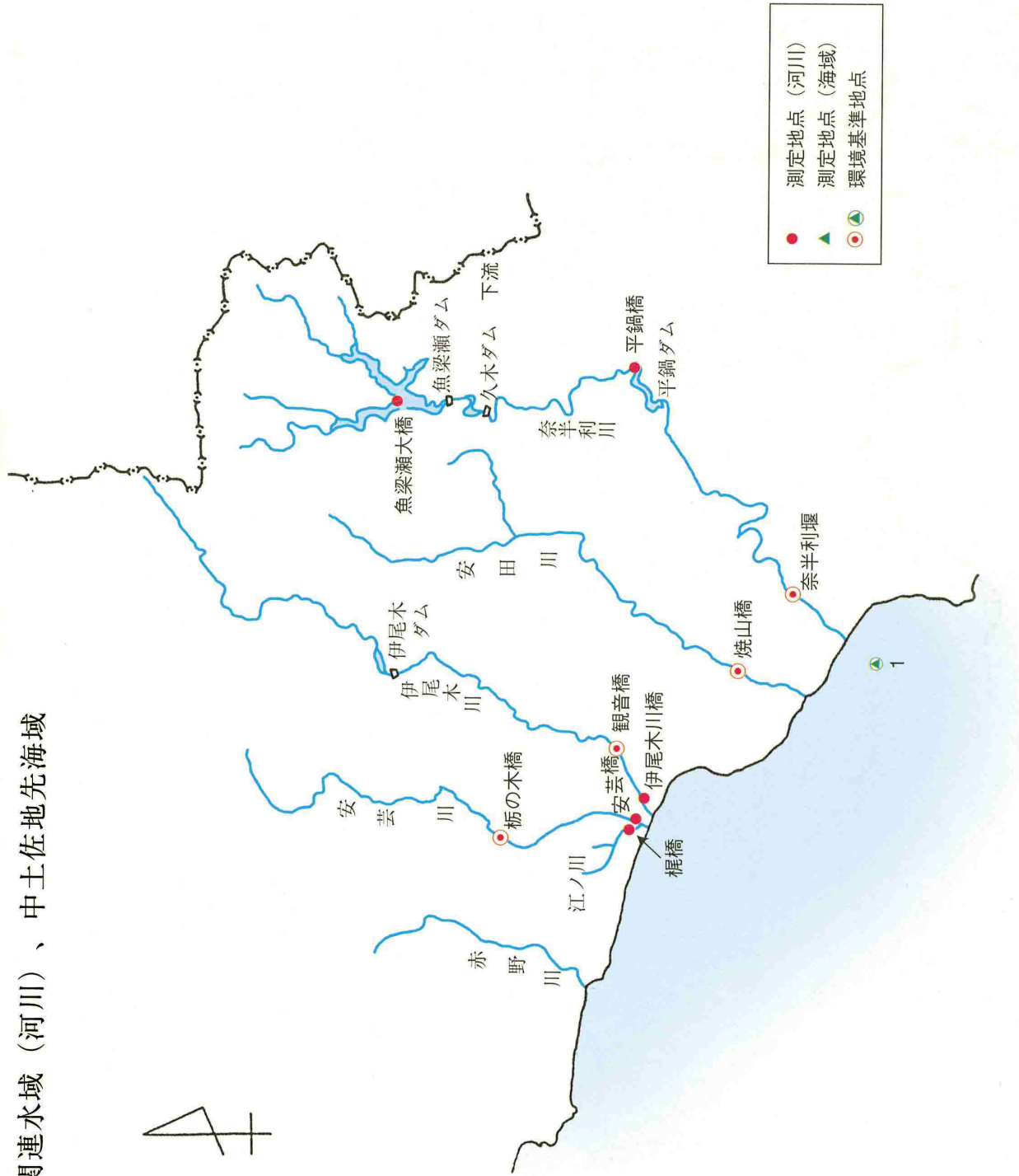
## 1. 吉野川水域



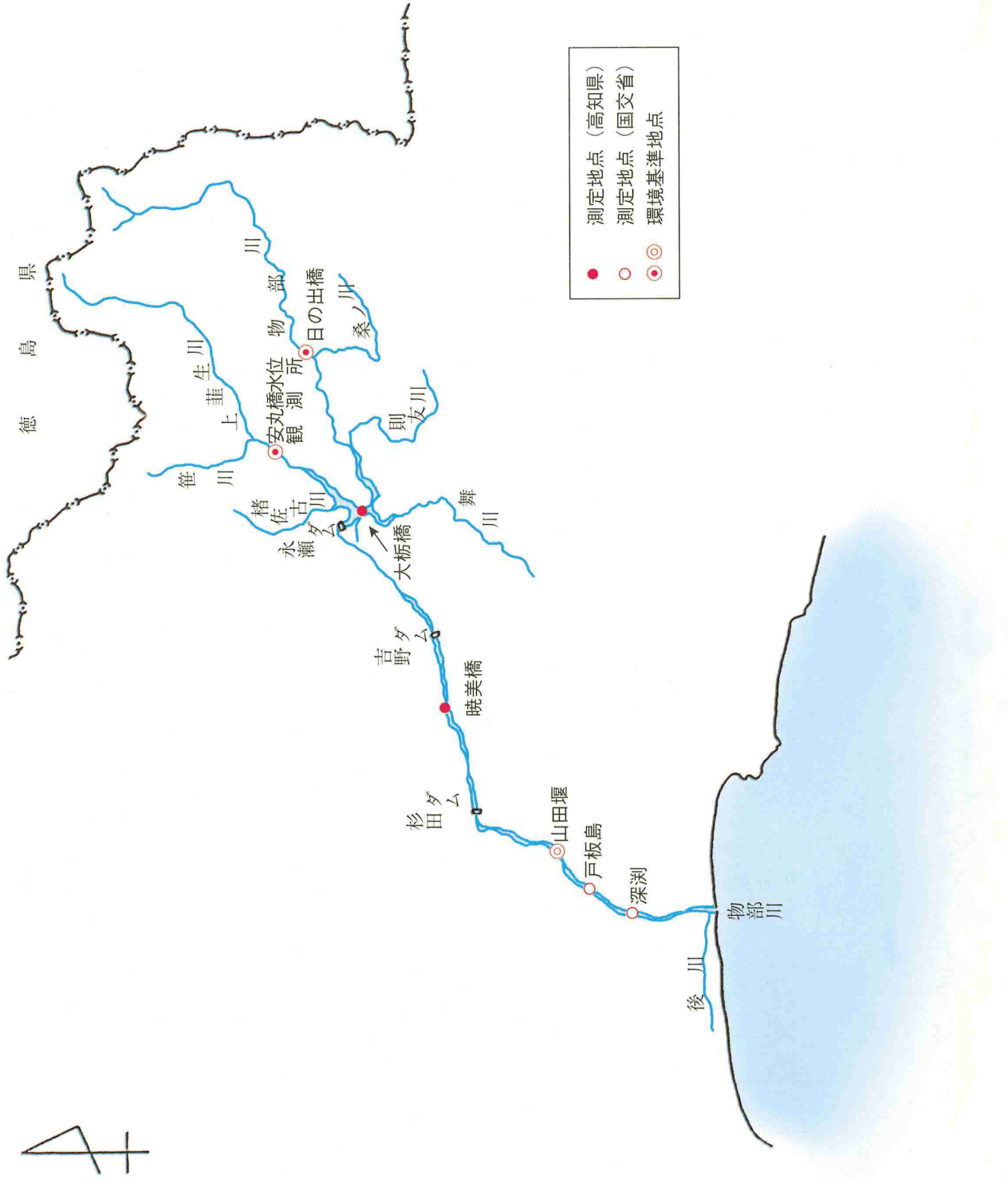
## 2. 室戸阿南海岸国定公園水域



### 3. 土佐湾東部関連水域（河川）、中土佐地先海域

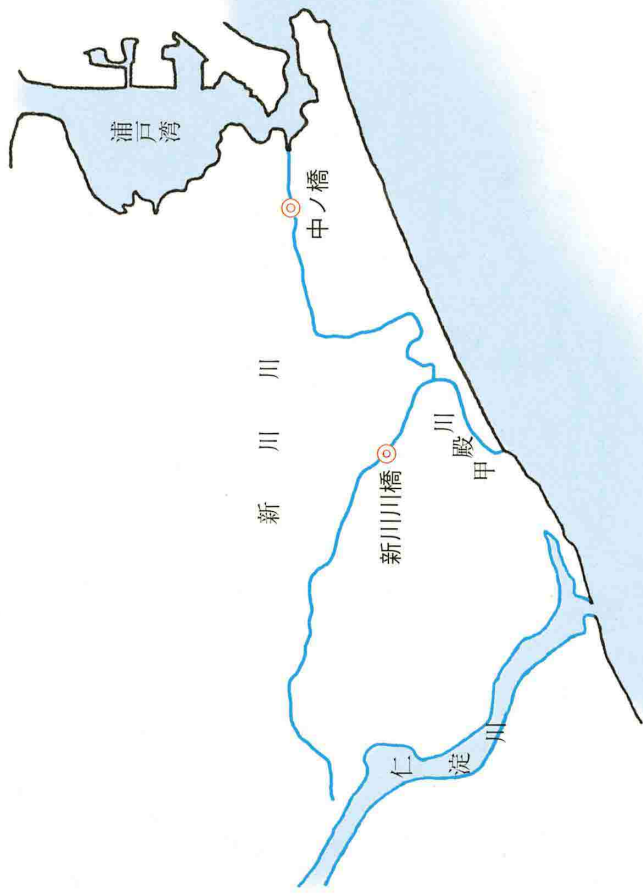


# 4. 物部川水域

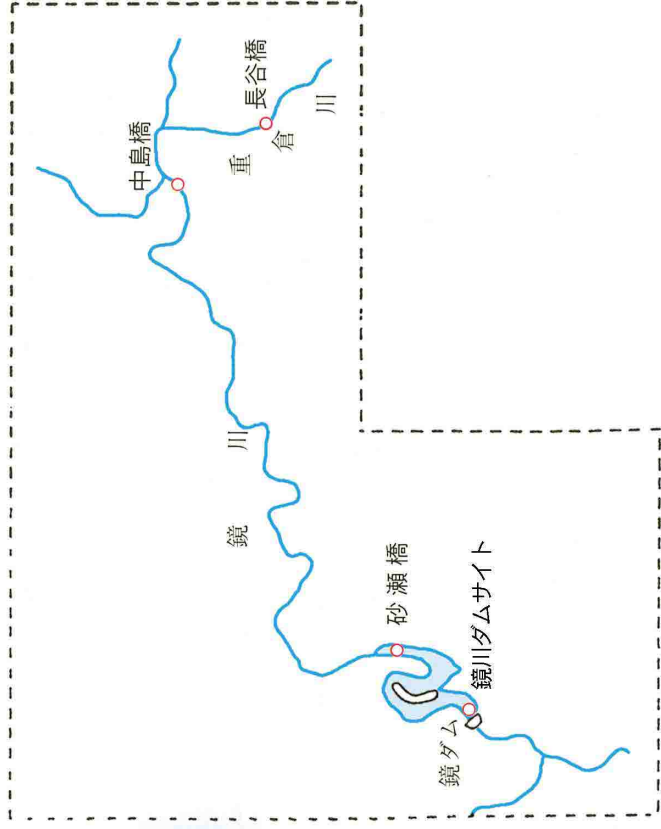




別図1 (新川川、派川甲殿川)



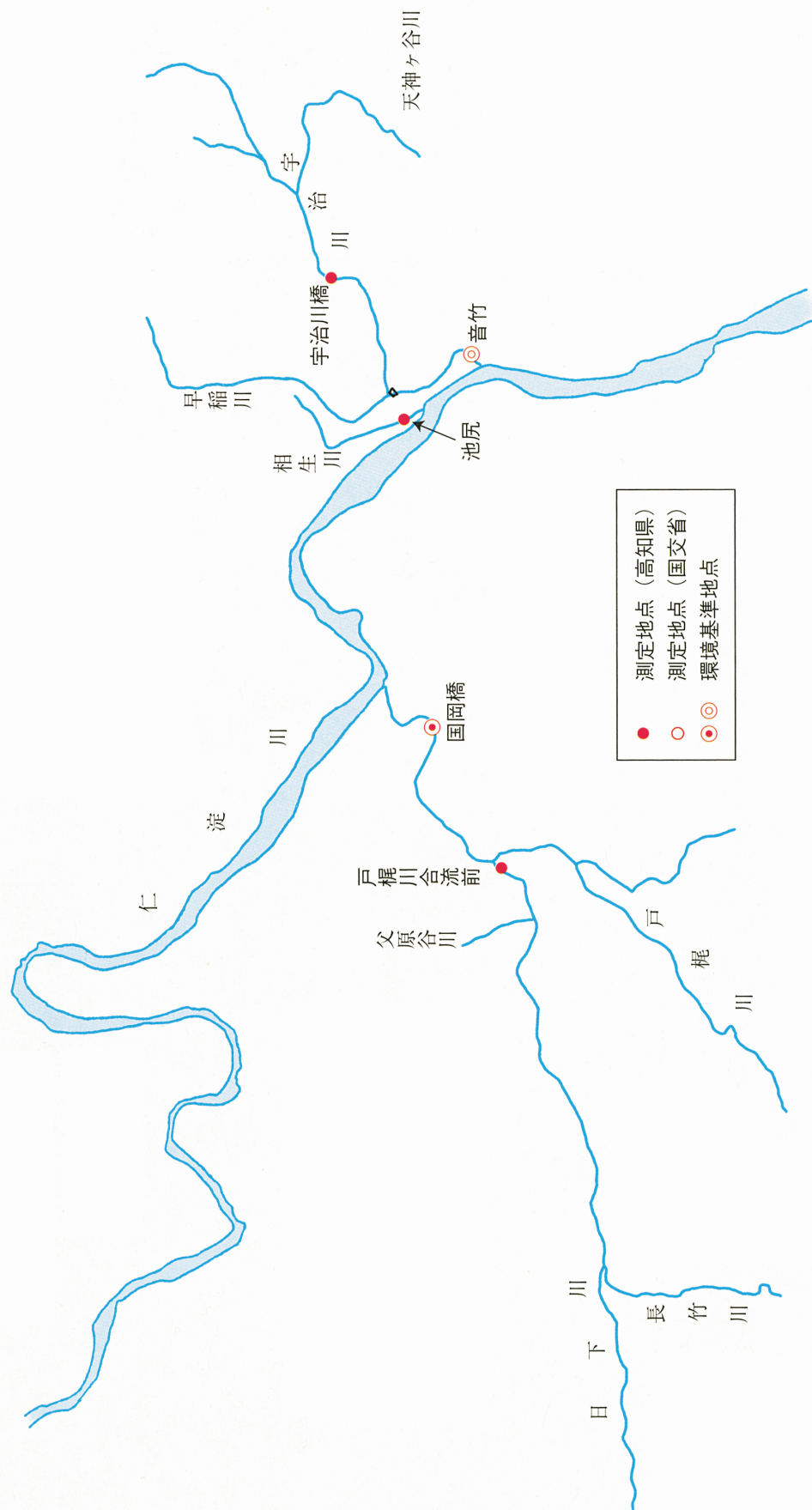
別図2 (鏡川)



- 測定地点 (高知市)
- ◎ 環境基準地点 (高知市)



6-(2) 別図1 仁淀川水域 (日下川、父原谷川、戸梶川、相生川、宇治川、早稲川)



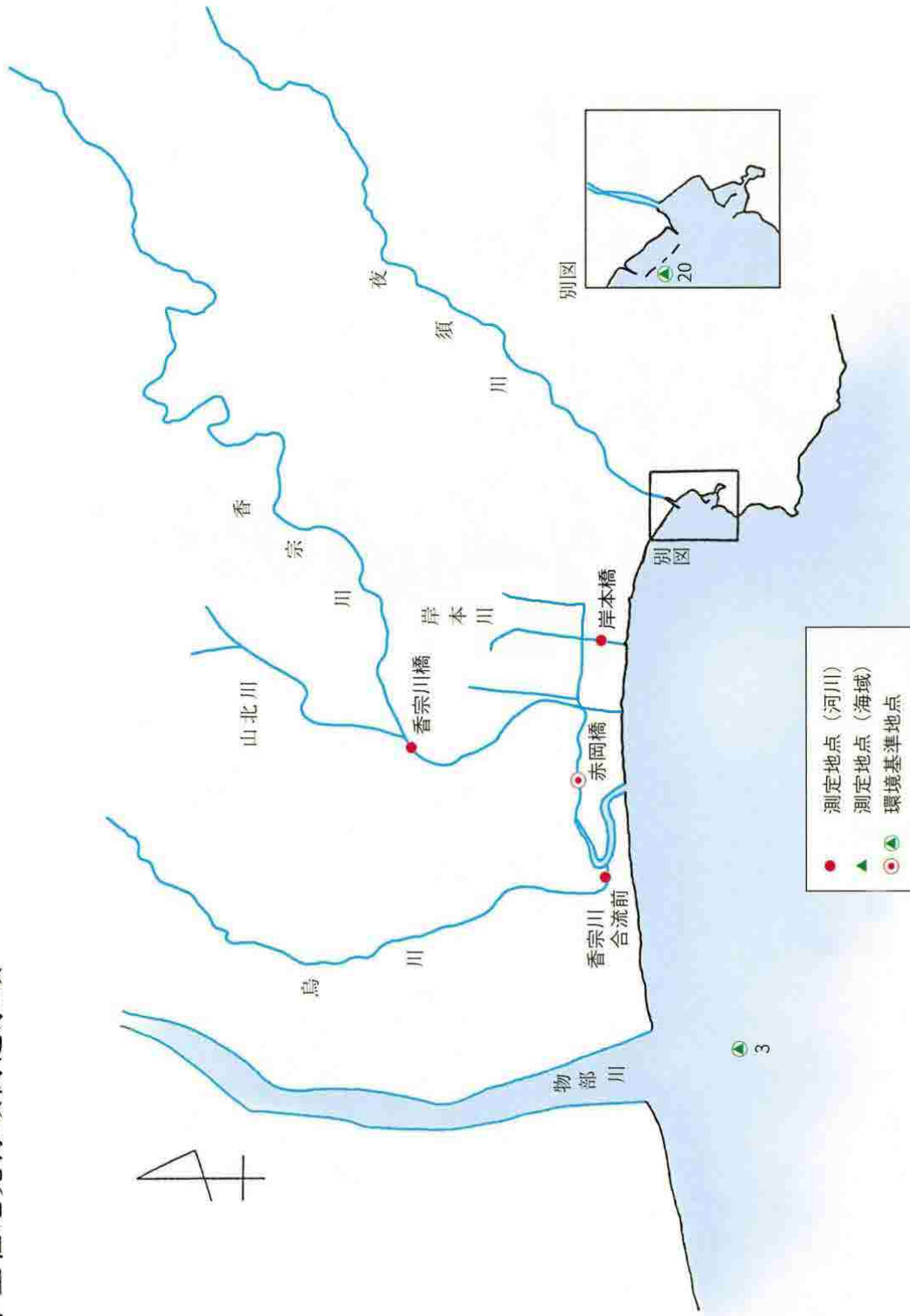


# 7. 須崎湾水域

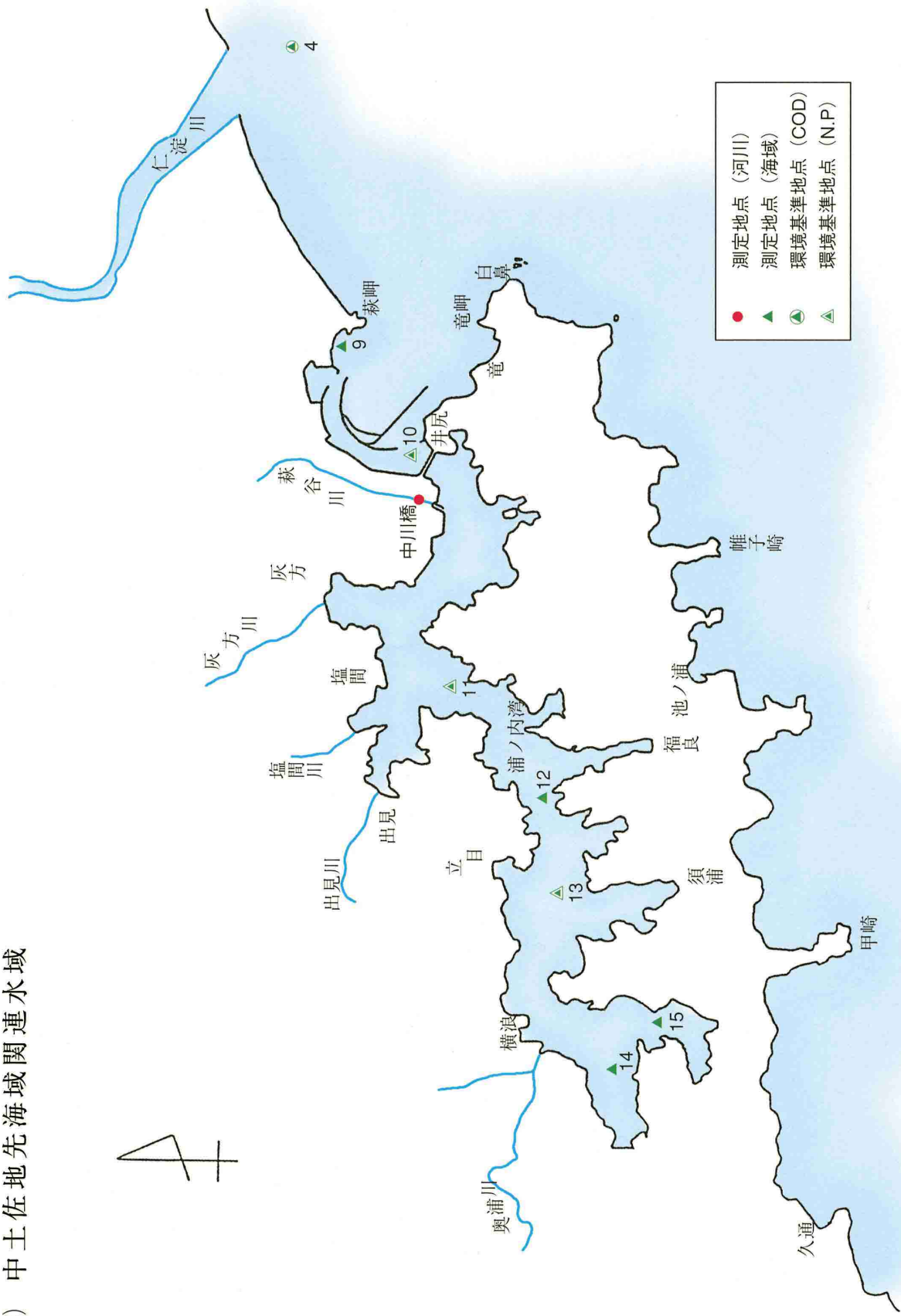


- 測定地点 (河川)
- ▲ 測定地点 (海域)
- ▲ 環境基準地点

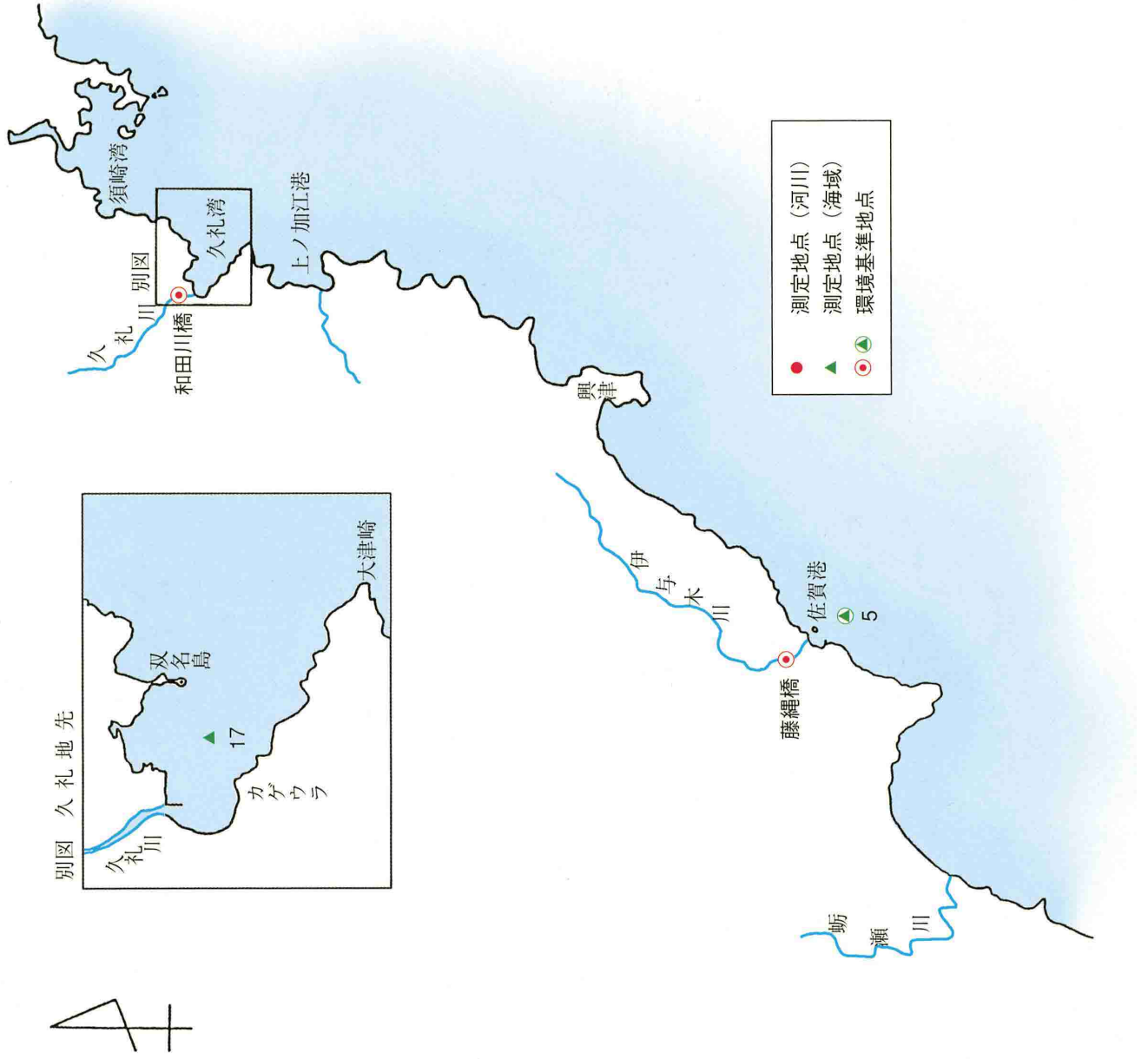
8-(1) 中土佐地先海域関連水域



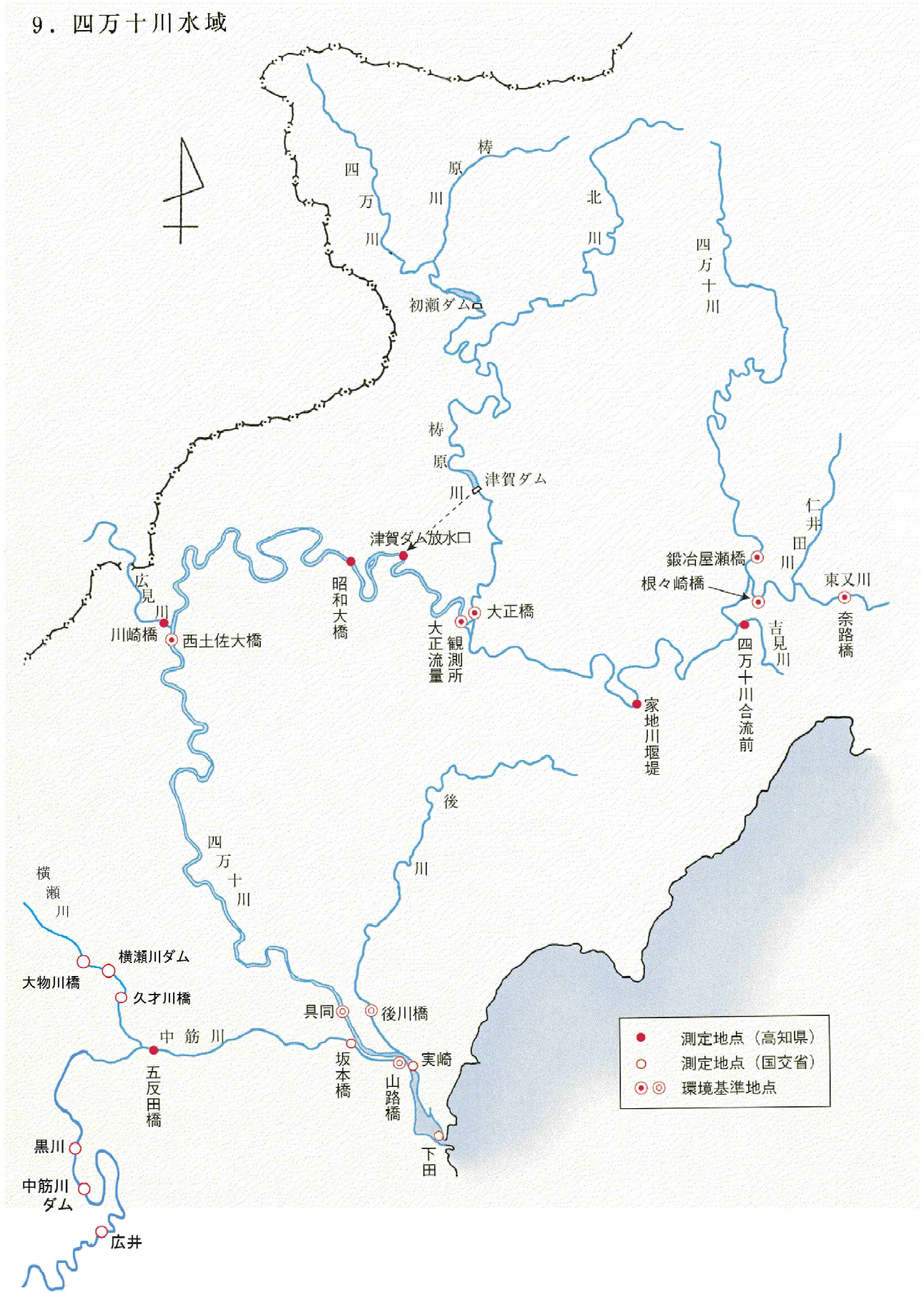
8-1(2) 中土佐地先海域閩連水域



8-(3) 中土佐地先海域関連水域



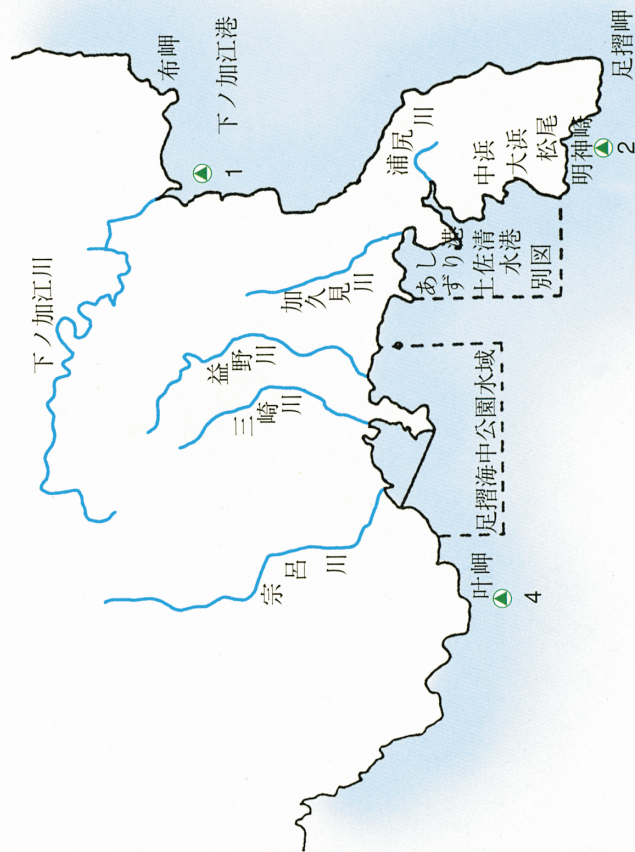
# 9. 四万十川水域



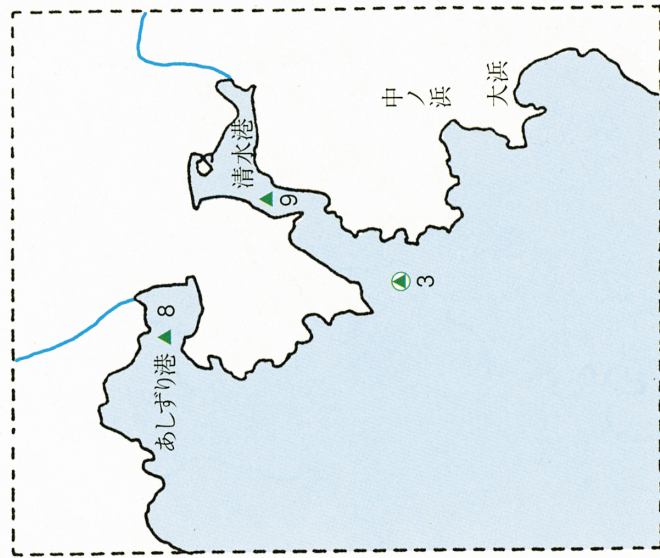
# 10. 足摺宇和海国立公園水域



▲ 測定地点 (海域)  
● 環境基準地点



別 図



# 11. 足摺海中公園水域



# 12. 宿毛湾水域

