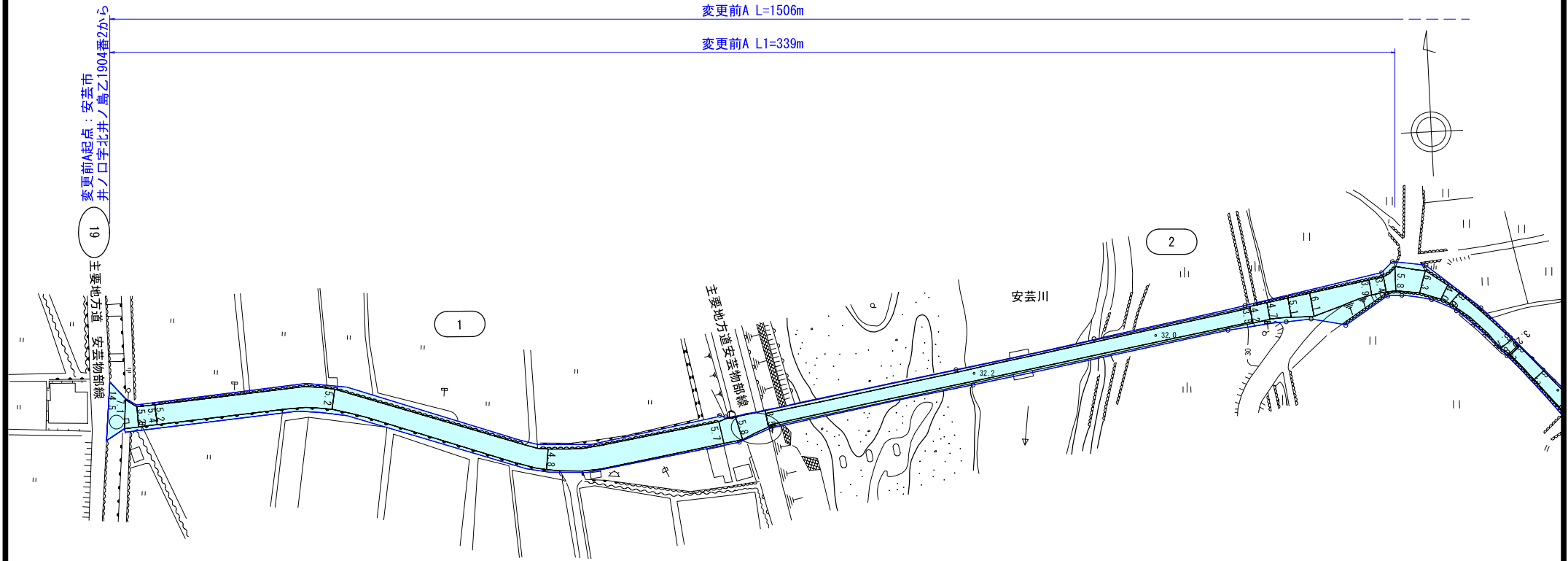



区域変更図(1) S=1:1000
高知県 安芸市 井ノ口乙



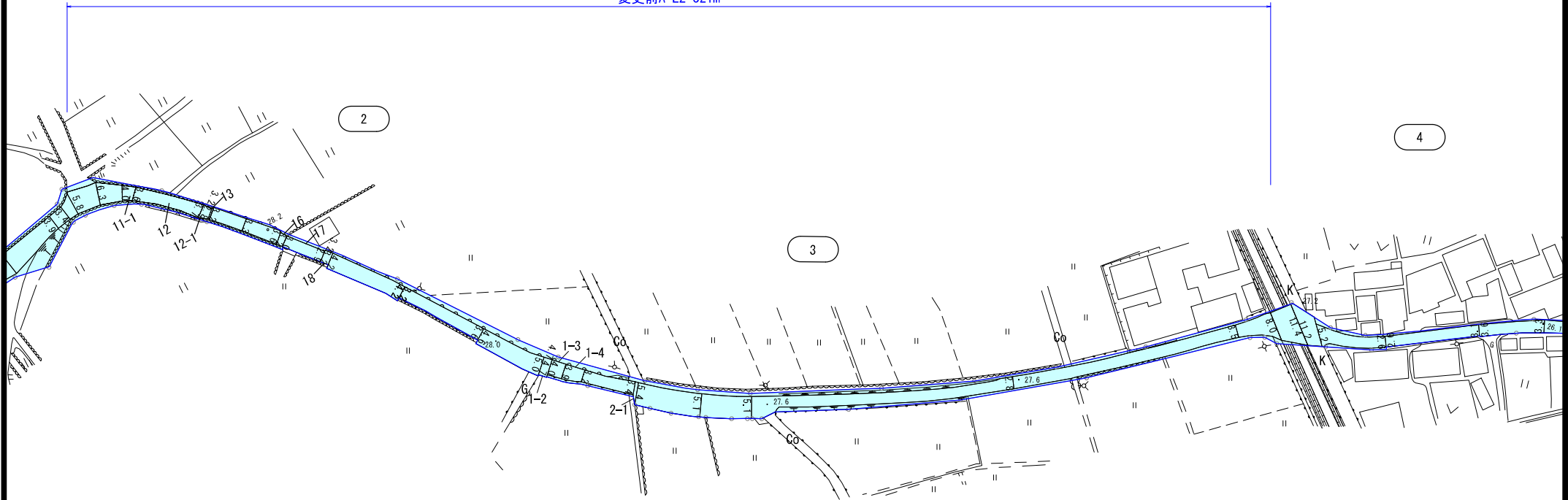
 : 道路区域から除外する部分


区域変更図(2) S=1:1000
高知県 安芸市 井ノ口乙



変更前A L=1506m

変更前A L2=321m



 : 道路区域から除外する部分

区域変更図(3)
高知県 安芸市 井ノ口乙 S=1:1000



変更前A L=1506m

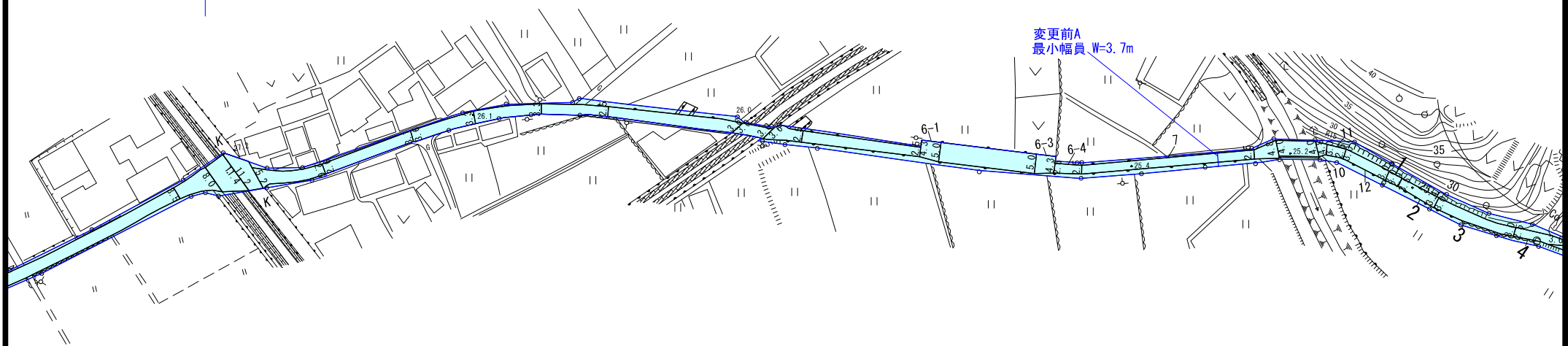
変更前A L3=286m


5

3

4

変更前A
最小幅員 W=3.7m



 : 道路区域から除外する部分

区域変更図(4)
高知県 安芸市 井ノ口乙 S=1:1000



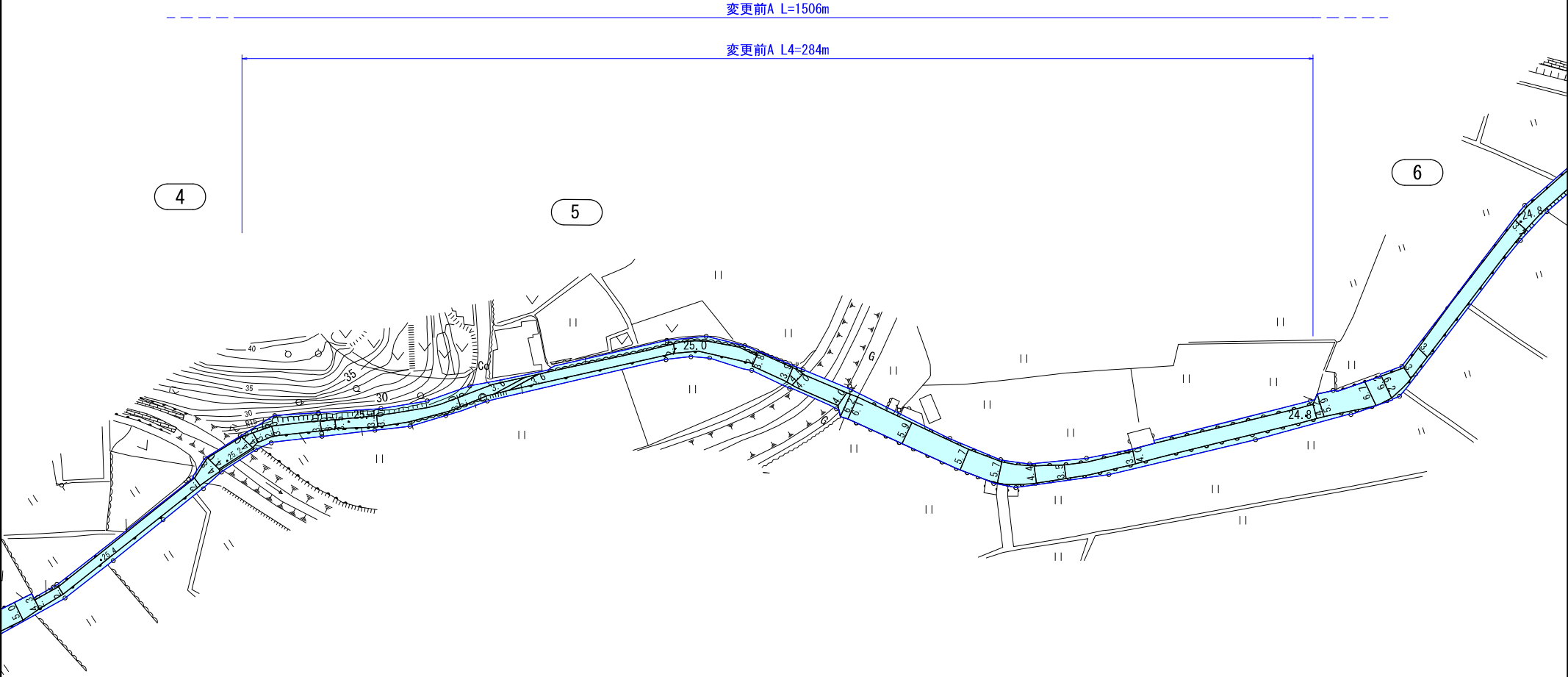
変更前A L=1506m


変更前A L4=284m

4

5

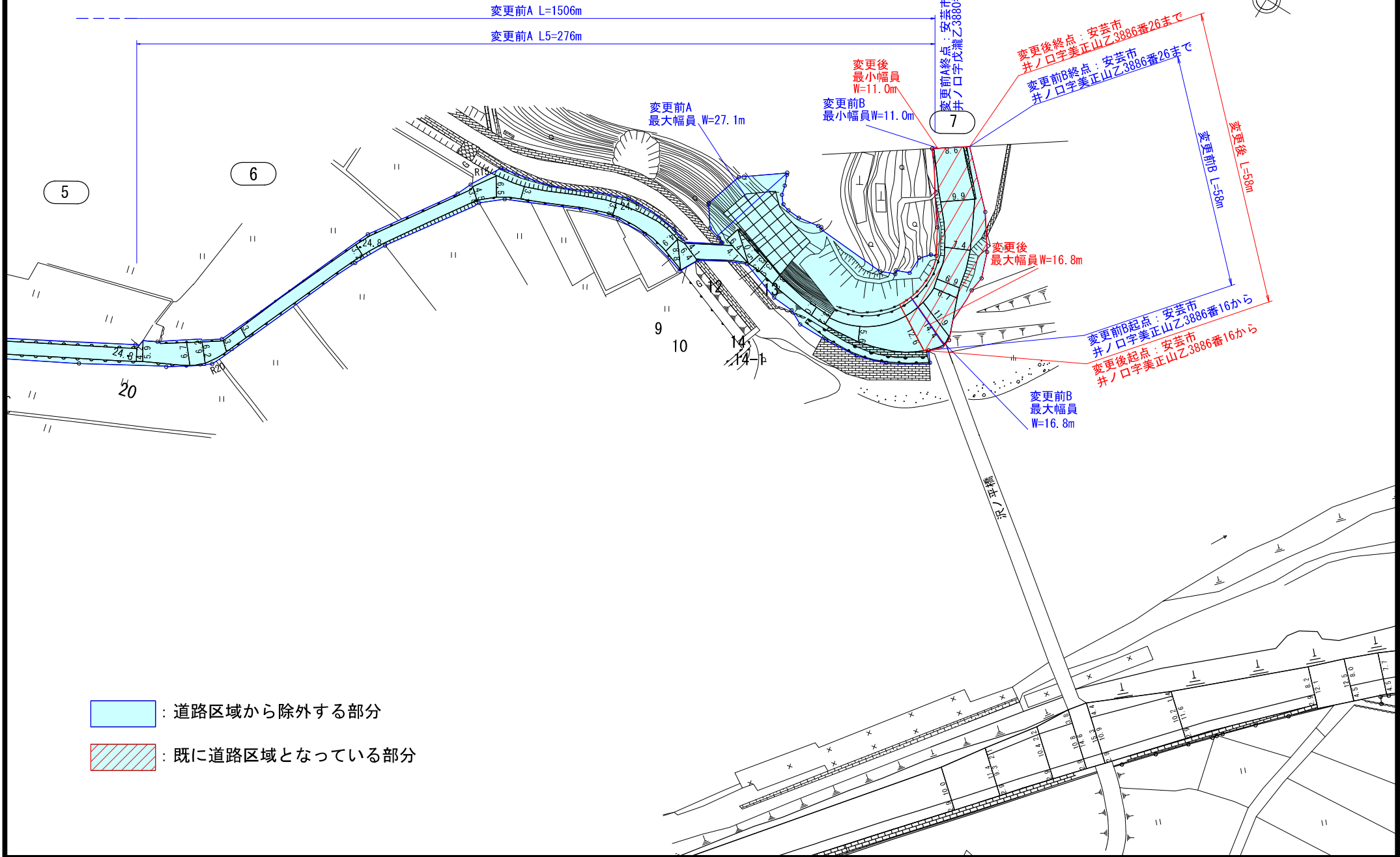
6



 : 道路区域から除外する部分

区域変更図(5)

高知県 安芸市 井ノ口乙 S=1:1000



- : 道路区域から除外する部分
- : 既に道路区域となっている部分