

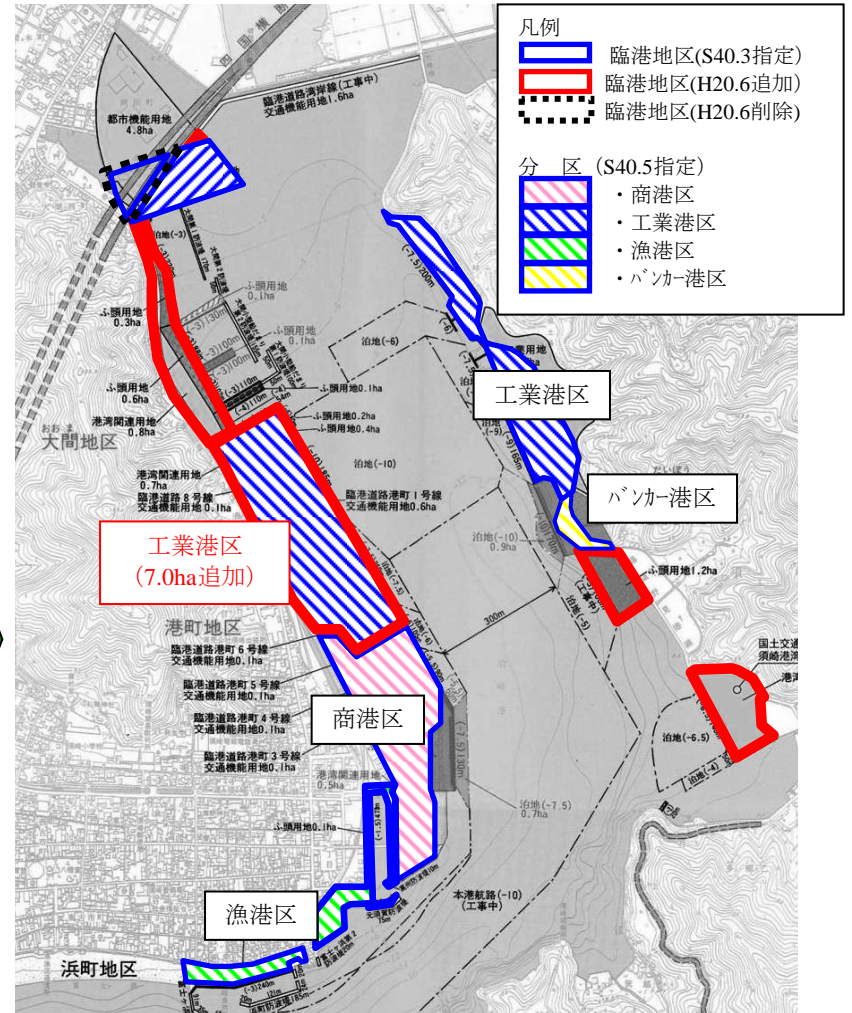

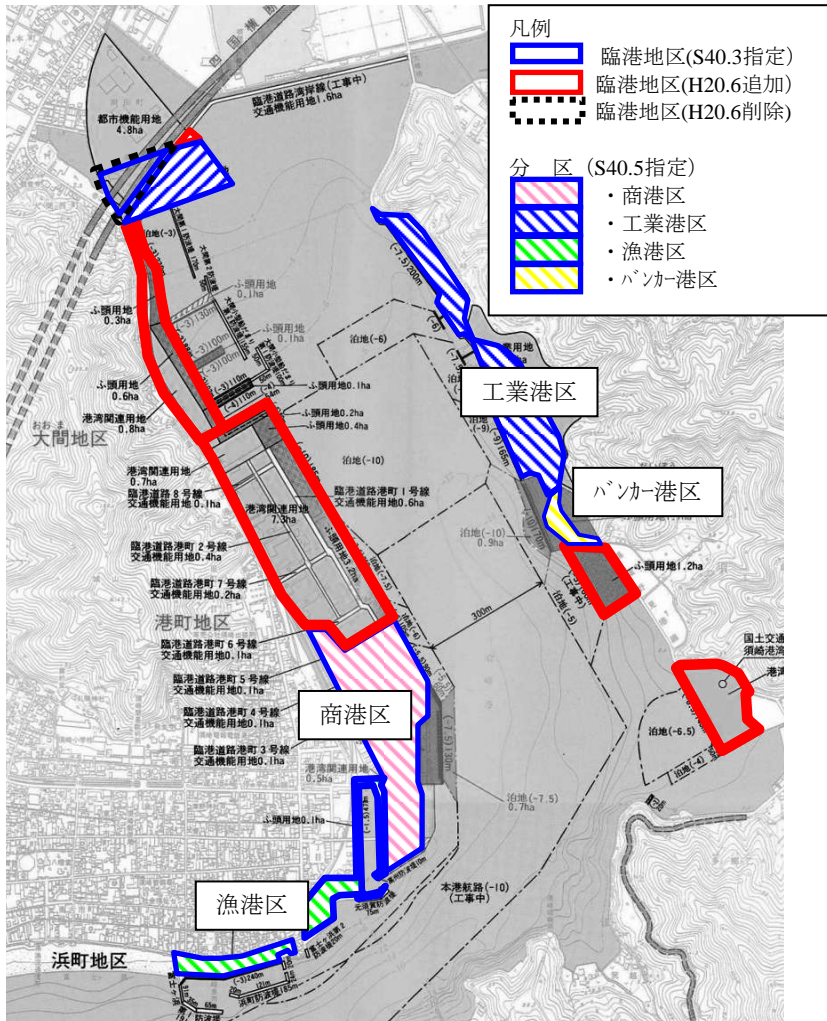
# 須崎港臨港地区の分区指定について

変更理由：陸域に計画された港湾施設が完了した港町地区において、計画的な土地利用を図るため、新たに分区を指定する。

【分区指定現況 (平成20年6月27日現在)】

分区	商港	工業港	漁港	バンカー港	特殊物資港	マリナー港	修景厚生港	白地	計
地区名									
港町地区	6.3		3.2					10	19.5
大間地区		2.3						3.3	5.6
大峰地区		9.7		0.5				2.9	13.1
合計	6.3	12	3.2	0.5				16.2	38.2

単位：h a



【分区指定計画】

分区	商港	工業港	漁港	バンカー港	特殊物資港	マリナー港	修景厚生港	白地	計
地区名									
港町地区	6.3	7.0	3.2					3	19.5
大間地区		2.3						3.3	5.6
大峰地区		9.7		0.5				2.9	13.1
合計	6.3	19	3.2	0.5				9.2	38.2

単位：h a