

社会資本総合整備計画 事後評価書

平成28年3月30日

計画の名称	1. 地域の活力を支え、県民生活の安全・安心を確保する命の道づくり									
計画の期間	平成21年度 ～ 平成25年度 (5年間)	交付対象	高知県、高知市、香南市、香美市、四万十市、室戸市、土佐清水市、南国市、須崎市、安芸市、土佐市、宿毛市、いの町、安田町、越知町、黒潮町、佐川町、四万十町、大月町、中土佐町、津野町、橋原町、本山町、仁淀川町、土佐町、東洋町、奈半利町、日高村、三原村、馬路村、芸西村、大川村、北川村、大豊町、田野町							
計画の目標	高知県では高速道路の整備や幹線道路の改良の遅れが県内生産力の低迷を招き、地域間競争力の確保や広域連携・交流機能の阻害を招いている。また、南海地震などの災害に対しても脆弱な地形・地質状況から、安全で安心できる幹線ネットワークの形成が十分ではない。よって、以下を重点目標に掲げ、県民生活の安心・安全・活力を支える命の道づくりを進める。 ・工業、林業、水産業、農業などの地域産業を支援する道路整備を図る。 ・慢性的な交通渋滞を解消するための都市部の道路整備及び点在する中山間の道路整備を図る。 ・県内広域に点在する観光施設を支援する道路整備を図る。 ・避難や救援活動及び復旧活動を支援するために、災害に強い道路網の構築と併せて防災施設の整備を図る。									
計画の成果目標 (定量的指標)	1. 移動時間の短縮に伴って安全に交流・物流できるエリアの拡大 2. 道路構造物の保全率の向上									
定量的指標の定義及び算定式				定量的指標の現況値及び目標値			備考			
1. 拡大範囲	2-1. 耐震補強が完了している橋梁数の割合	2-2. 落石・崩壊危険箇所 (要対策箇所) の整備完了割合	当初現況値 (H21当初)	中間目標値 (H23末)	最終目標値 (H25末)					
1. 短縮時間×現況旅行速度	※「短縮時間」=(整備延長/現況旅行速度)-(整備延長/要素事業の設計速度) ※現況旅行速度: H17センサス 国道・県道平均速度		0km	8.0km	14.8km					
2-1. 対策完了橋梁数/耐震対象橋梁数			51.0%	73.1%	88.5%					
2-2. 対策完了箇所数/危険箇所数			21.2%	22.1%	23.1%					
全体事業費	合計 (A+B+C)	55,007 百万円	A	48,995 百万円	B	1,474 百万円	C	4,538 百万円	効果促進事業費の割合 C / (A+B+C)	8.2%

事後評価

1. 交付対象事業の進捗状況

交付対象事業																	
A 基幹事業 (道路事業)																	
番号	事業種別	地域種別	交付対象	直接間接	事業者	道路種別	省略工程	要素となる事業名 (事業箇所)	事業内容 (延長・面積等)	市町村名	事業実施期間 (年度)					全体事業費 (百万円)	備考
											H21	H22	H23	H24	H25		
1-A01-101	道路	一般	高知県	直接		都道府県道	改築	(主) 安田東洋線・船倉工区	バイパス L=1.00km	安田町						82	
1-A01-103	道路	一般	高知県	直接		都道府県道	改築	(主) 安田東洋線・平瀬～朝日出工区	バイパス L=2.10km	馬路村						195	
1-A01-104	道路	一般	高知県	直接		都道府県道	改築	(主) 安田東洋線・小川工区	バイパス L=2.24km	安田町						157	
1-A01-202	道路	一般	高知県	直接		都道府県道	改築	(主) 龍河洞公園線・逆川工区	現道拡幅 L=1.52km	香美市						322	
1-A01-214	道路	一般	高知県	直接		都道府県道	改築	(主) 春野赤岡線・文庫鼻工区	トンネル拡幅 L=0.42km	高知市						893	
1-A01-220	道路	一般	高知県	直接		都道府県道	改築	(主) 窪川船戸線・岩土工区	バイパス L=0.80km	津野町						781	
1-A01-224	道路	一般	高知県	直接		都道府県道	改築	(一) 奥西川岸本線・岸本工区	バイパス L=2.96km	香南市						68	
1-A01-225	道路	一般	高知県	直接		都道府県道	改築	(主) 高知南環状線・弘岡上工区	バイパス L=1.85km	高知市						85	
1-A01-228	道路	一般	高知県	直接		都道府県道	改築	(主) 窪川船戸線・岩土工区	現道拡幅 L=1.50km	津野町						45	
1-A01-301	道路	一般	高知県	直接		都道府県道	改築	(一) 影野インター線・影野工区	バイパス L=0.60km	四万十町						900	
1-A01-305	道路	一般	高知県	直接		都道府県道	改築	(主) 宿毛宗呂下川口線・長瀬～小馬場工区	現道拡幅 L=2.16km	土佐清水市						96	
1-A01-307	道路	一般	高知県	直接		都道府県道	改築	(主) 柏島二ツ石線・柏島工区	バイパス L=0.69km	大月町						65	
1-A02-101	道路	一般	高知県	直接		都道府県道	改築	(主) 安田東洋線・別所工区	現道拡幅 L=0.22km	安田町						76	
1-A02-105	道路	一般	高知県	直接		都道府県道	改築	(一) 羽尾琴浜線・和食工区	現道拡幅 L=0.23km	芸西村						25	
1-A02-204	道路	一般	高知県	直接		都道府県道	改築	(一) 東祖谷山大杉停車場線・黒石工区	現道拡幅 L=0.10km	大豊町						12	
1-A02-208	道路	一般	高知県	直接		都道府県道	改築	(主) 春野赤岡線・種崎工区	現道拡幅 L=0.40km	高知市						30	
1-A02-210	道路	一般	高知県	直接		都道府県道	改築	(一) 野見港線・多ノ郷工区	現道拡幅 L=0.24km	須崎市						20	

1-A02-212	道路	一般	高知県	直接	都道府県道	改築	(一) 仁淀東津野線・船戸工区	バイパス	L=0.50km	津野町							17
1-A02-215	道路	一般	高知県	直接	都道府県道	改築	(主) 城川橋原線・上成工区	局部改良	L=0.25km	橋原町							138
1-A02-224	道路	一般	高知県	直接	都道府県道	改築	(主) 安芸物部線・常安工区	現道拡幅	L=0.05km	香南市							50
1-A02-225	道路	一般	高知県	直接	都道府県道	改築	(主) 夜須物部線・夜須町夜須川工区	現道拡幅	L=0.05km	香南市							9
1-A02-227	道路	一般	高知県	直接	都道府県道	改築	(主) 高知春野線・秋山工区	現道拡幅	L=0.02km	高知市							51
1-A02-228	道路	一般	高知県	直接	都道府県道	改築	(主) 高知本山線・薊野工区	現道拡幅	L=0.42km	高知市							37
1-A02-229	道路	一般	高知県	直接	都道府県道	改築	(一) 長者佐川線・本郷耕工区	現道拡幅	L=0.30km	佐川町							70
1-A02-303	道路	一般	高知県	直接	都道府県道	改築	(一) 山路中村線・角崎～不破工区	現道拡幅	L=2.06km	四万十市							271
1-A02-310	道路	一般	高知県	直接	都道府県道	改築	(主) 興津窪川線・与津地(2)工区	現道拡幅	L=0.18km	四万十市							50
1-A02-311	道路	一般	高知県	直接	都道府県道	改築	(一) 昭和中村線・竹屋敷工区	現道拡幅	L=0.15km	四万十市							32
1-A02-312	道路	一般	高知県	直接	都道府県道	改築	(主) 中村宿毛線・亀ノ川工区	現道拡幅	L=0.80km	三原村							3
1-A03-103	道路	一般	高知県	直接	都道府県道	改築	(主) 安芸物部線・黒鳥～下尾川工区	1.5車線の整備	L=6.10km	安芸市							273
1-A03-104	道路	一般	高知県	直接	都道府県道	改築	(一) 大久保伊尾木線・入河内工区	1.5車線の整備	L=6.26km	安芸市							350
1-A03-105	道路	一般	高知県	直接	都道府県道	改築	(一) 奈比賀川北線・奈比賀～長山工区	1.5車線の整備	L=1.79km	安芸市							192
1-A03-109	道路	一般	高知県	直接	都道府県道	改築	(一) 佐喜浜吉良川線・佐喜浜工区	1.5車線の整備	L=2.50km	室戸市							121
1-A03-201	道路	一般	高知県	直接	都道府県道	改築	(主) 香北赤岡線・山北工区	1.5車線の整備	L=0.30km	香南市							35
1-A03-206	道路	一般	高知県	直接	都道府県道	改築	(主) 安芸物部線・高尾工区	1.5車線の整備	L=6.00km	香美市							37
1-A03-211	道路	一般	高知県	直接	都道府県道	改築	(一) 坂瀬吉野線・草原～坂本工区	1.5車線の整備	L=6.40km	本山町							152
1-A03-223	道路	一般	高知県	直接	都道府県道	改築	(一) 柳瀬越知線・柴尾～女川工区	1.5車線の整備	L=1.50km	越知町							89
1-A03-235	道路	一般	高知県	直接	都道府県道	改築	(主) 中土佐佐賀線・馬鞍工区	1.5車線の整備	L=0.15km	中土佐町							2
1-A03-301	道路	一般	高知県	直接	都道府県道	改築	(一) 上ノ加江窪川線・飯ノ川工区	1.5車線の整備	L=1.50km	四万十町							98
1-A03-304	道路	一般	高知県	直接	都道府県道	改築	(一) 丸丘佐賀線・野地～家地川工区	1.5車線の整備	L=3.08km	四万十町							351
1-A03-308	道路	一般	高知県	直接	都道府県道	改築	(一) 志和仁井田線・志和～志和峰工区	1.5車線の整備	L=5.46km	四万十町							148
1-A09-101	道路	一般	高知県	直接	国道	改築	(国) 493号・北川奈半利道路	バイパス	L=5.00km	北川村～奈半利町							252
1-A09-202	道路	一般	高知県	直接	国道	改築	(国) 195号・高知バイパス	バイパス	L=4.53km	高知市～南国市							2,679
1-A09-206	道路	一般	高知県	直接	国道	改築	(国) 197号・野越バイパス	現道拡幅	L=2.00km	津野町							524
1-A09-210	道路	一般	高知県	直接	国道	改築	(国) 439号・大峠バイパス	バイパス	L=5.76km	いの町							1,741
1-A09-213	道路	一般	高知県	直接	国道	改築	(国) 439号・郷拡幅	現道拡幅	L=2.50km	津野町							701
1-A09-216	道路	一般	高知県	直接	国道	改築	(国) 439号・寺川拡幅	現道拡幅	L=1.02km	津野町							104
1-A09-217	道路	一般	高知県	直接	国道	改築	(国) 195号・大栃工区	現道拡幅	L=0.35km	香美市							65
1-A09-301	道路	一般	高知県	直接	国道	改築	(国) 321号・山路～実崎拡幅	現道拡幅	L=0.81km	四万十市							180
1-A09-302	道路	一般	高知県	直接	国道	改築	(国) 439号・木屋ヶ内バイパス第2工区	バイパス	L=0.94km	四万十町							817
1-A09-306	道路	一般	高知県	直接	国道	改築	(国) 441号・川登バイパス	バイパス	L=1.06km	四万十市							942
1-A09-307	道路	一般	高知県	直接	国道	改築	(国) 321号・以布利バイパス	バイパス	L=2.16km	土佐清水市							55
1-A09-308	道路	一般	高知県	直接	国道	改築	(国) 439号・杓子バイパス第2工区	バイパス	L=0.38km	四万十町～四万十市							22
1-A09-309	道路	一般	高知県	直接	国道	改築	(国) 441号・口屋内バイパス	バイパス	L=3.20km	四万十市							120
1-A10-101	道路	一般	高知県	直接	国道	改築	(国) 493号・北川拡幅	現道拡幅	L=0.60km	北川村							791
1-A10-203	道路	一般	高知県	直接	国道	改築	(国) 439号・津野～大正拡幅(堀田工区)	現道拡幅	L=0.68km	津野町							284
1-A10-205	道路	一般	高知県	直接	国道	改築	(国) 194号・戸中拡幅	現道拡幅	L=1.22km	いの町							323
1-A10-207	道路	一般	高知県	直接	国道	改築	(国) 439号・津野～大正拡幅(影野地工区)	現道拡幅	L=0.43km	橋原町							40

その他関連する事業														
計画等の名称		南海地震に備え、県民の命と暮らしを守る道づくり（防災・安全）												
事業種別		交付対象		要素となる事業名 (事業箇所)		市町村名		全体事業費 (百万円)	備考					
1-A' 01-203	道路	高知県		(主) 龍河洞公園線・佐古藪工区		香美市		210						
1-A' 01-204	道路	高知県		(一) 高知空港インター線・物部工区		南国市		1,950						
1-A' 01-205	道路	高知県		(一) 高知空港インター線・物部工区		南国市		145						
1-A' 01-208	道路	高知県		(一) 高知東インター線・稲生～介良工区		南国市～高知市		1,927						
1-A' 01-209	道路	高知県		(一) 高知東インター線・稲生～介良工区		南国市～高知市		93						
1-A' 01-211	道路	高知県		(一) 高知南インター線・五台山工区		高知市		2,798						
1-A' 01-212	道路	高知県		(一) 高知南インター線・五台山工区		高知市		93						
1-A' 01-219	道路	高知県		(主) 窪川中土佐線・跡川工区		中土佐町		132						
1-A' 01-223	道路	高知県		(主) 窪川船戸線・寺野工区		中土佐町		71						
1-A' 01-306	道路	高知県		(主) 足摺岬公園線・松尾～大浜工区		土佐清水市		3,340						
1-A' 02-106	道路	高知県		(一) 大久保伊尾木線・伊尾木工区		安芸市		181						
1-A' 02-207	道路	高知県		(一) 高知南インター線・五台山(2)工区		高知市		100						
1-A' 02-226	道路	高知県		(主) 前浜植野線・土佐山田町中組工区		香美市		0						
1-A' 02-304	道路	高知県		(主) 宿毛津島線・篠山～出井工区		宿毛市		135						
1-A' 03-209	道路	高知県		(一) 重倉笠ノ川線・八京工区		南国市		149						
1-A' 03-309	道路	高知県		(主) 大方大正線・打井川工区		四万十町		669						
1-A' 03-315	道路	高知県		(主) 有岡川登線・横瀬工区		四万十市		965						
1-A' 03-317	道路	高知県		(主) 中村下田ノ口線・下田ノ口工区		黒潮町		390						
1-A' 09-204	道路	高知県		(国) 195号・南国バイパス		南国市		1,820						
1-A' 09-205	道路	高知県		(国) 195号・山田バイパス		香美市		325						
1-A' 09-207	道路	高知県		(国) 439号・落合拡幅		大豊町		1,913						
1-A' 09-208	道路	高知県		(国) 439号・東石原～思地拡幅		土佐町～いの町		2,576						
1-A' 09-212	道路	高知県		(国) 439号・大植バイパス		仁淀川町		926						
1-A' 09-215	道路	高知県		(国) 494号・佐川～吾桑バイパス		佐川町～須崎市		1,715						
1-A' 09-304	道路	高知県		(国) 441号・網代バイパス		四万十市		2,731						
1-A' 10-204	道路	高知県		(国) 494号・大西拡幅		仁淀川町		268						
事業種別	地域種別	交付対象	直接 間接	事業者	要素となる事業名 (事業箇所)	事業内容 (延長・面積等)	市町村名	事業実施期間(年度)					全体事業費 (百万円)	備考
								H21	H22	H23	H24	H25		
A'	道路	一般	高知県	直接	(主) 安田東洋線・瀬切工区	現道拡幅 L=0.85km	安田町						634	
A'	道路	一般	高知県	直接	(一) 山川野市線・東野工区	現道拡幅 L=1.20km	香南市						152	
A'	道路	一般	高知県	直接	(主) 龍河洞公園線・佐古藪工区	現道拡幅 L=0.10km	香美市						210	
A'	道路	一般	高知県	直接	(主) 南国インター線・下末松工区	現道拡幅 L=0.57km	南国市						486	
A'	道路	一般	高知県	直接	(主) 土居五台山線・土居～稲生工区	バイパス L=1.20km	南国市						0	
A'	道路	一般	高知県	直接	(主) 南国伊野線・桑尾(2)工区	現道拡幅 L=0.70km	高知市						180	
A'	道路	一般	高知県	直接	(主) 春野赤岡線・西畑工区	現道拡幅 L=0.36km	高知市						4	
A'	道路	一般	高知県	直接	(主) 伊野仁淀線・黒瀬～片岡工区	現道拡幅 L=2.67km	越前町						362	
A'	道路	一般	高知県	直接	(主) 中平橋原線・初瀬工区	現道拡幅 L=0.82km	梶原町						1,067	
A'	道路	一般	高知県	直接	(主) 窪川中土佐線・床鍋工区	現道拡幅 L=1.00km	四万十町						347	

A'	道路	一般	高知県	直接	(主) 窪川船戸線・市生原～上秋丸工区	現道拡幅	L=0.89km	四万十町										389
A'	道路	一般	高知県	直接	(主) 安田東洋線・西島～和田工区	現道拡幅	L=0.40km	安田町										37
A'	道路	一般	高知県	直接	(一) 奈比賀川北線・東ノ岡工区	局部改良	L=0.85km	安芸市										76
A'	道路	一般	高知県	直接	(一) 黒岩東浜線・井ノ口工区	局部改良	L=0.28km	安芸市										29
A'	道路	一般	高知県	直接	(主) 前浜植野線・須江工区	局部改良	L=0.09km	香美市										43
A'	道路	一般	高知県	直接	(一) 田村高須線・伊達野工区	局部改良	L=0.07km	南国市										56
A'	道路	一般	高知県	直接	(一) 仁井田竹中線・稲生工区	局部改良	L=0.05km	南国市										22
A'	道路	一般	高知県	直接	(一) 大川土佐線・中切工区	局部改良	L=0.24km	大川村										150
A'	道路	一般	高知県	直接	(主) 窪川船戸線・竹原工区	局部改良	L=0.05km	中土佐町										0
A'	道路	一般	高知県	直接	(一) 四国カルスト公園縦断線・天狗高原工区	現道拡幅	L=1.70km	津野町～構原町										149
A'	道路	一般	高知県	直接	(一) 上郷構原線・芳生野～下組工区	局部改良	L=2.96km	津野町～構原町										260
A'	道路	一般	高知県	直接	(一) 香北野市線・大谷工区	局部改良	L=0.50km	香南市										0
A'	道路	一般	高知県	直接	(主) 龍河洞公園線・西野工区	局部改良	L=0.22km	香南市										9
A'	道路	一般	高知県	直接	(一) 家俊若戸真幸線・太郎丸工区	局部改良	L=0.01km	土佐市										21
A'	道路	一般	高知県	直接	(一) 浦ノ内仏坂多ノ郷停車場線・浦ノ内西分工区	局部改良	L=0.66km	須崎市										30
A'	道路	一般	高知県	直接	(一) 磯谷本山線・尾生～川口工区	局部改良	L=5.00km	大豊町										219
A'	道路	一般	高知県	直接	(一) 宗呂中村線・江ノ村～間工区	現道拡幅	L=1.28km	四万十市										81
A'	道路	一般	高知県	直接	(一) 安並佐岡線・佐岡工区	局部改良	L=0.45km	四万十市										161
A'	道路	一般	高知県	直接	(一) 山路中村線・角崎～不破工区	現道拡幅	L=0.50km	四万十市										271
A'	道路	一般	高知県	直接	(一) 沖ノ島循環線・弘瀬～玉柄	現道拡幅	L=3.77km	宿毛市										194
A'	道路	一般	高知県	直接	(主) 中村宿毛線・宗賀工区	現道拡幅	L=0.47km	三原村										132
A'	道路	一般	高知県	直接	(一) 清王新田貝ノ川線・春遠工区	局部改良	L=1.80km	大月町										185
A'	道路	一般	高知県	直接	(一) 中村下ノ加江線・下ノ加江工区	局部改良	L=0.58km	土佐清水市										115
A'	道路	一般	高知県	直接	(一) 間崎布堂ヶ谷線・布～下ノ加江工区	局部改良	L=0.70km	土佐清水市										344
A'	道路	一般	高知県	直接	(一) 船津野根線・真砂瀬～黒瀬工区	1.5車線の整備	L=8.12km	東洋町										205
A'	道路	一般	高知県	直接	(一) 佐喜浜吉良川線・吉良川工区	1.5車線の整備	L=0.93km	室戸市										300
A'	道路	一般	高知県	直接	(一) 奈比賀川北線・加増家工区	1.5車線の整備	L=1.30km	安芸市										258
A'	道路	一般	高知県	直接	(一) 畑山栃ノ木線・畑山～栃ノ木工区	1.5車線の整備	L=11.00km	安芸市										257
A'	道路	一般	高知県	直接	(一) 宮ノ上川北線・内原野工区	1.5車線の整備	L=0.80km	安芸市										22
A'	道路	一般	高知県	直接	(主) 香北赤岡線・小川～中西川工区	1.5車線の整備	L=13.00km	香美市～香南市										202
A'	道路	一般	高知県	直接	(一) 神母木野市線・神母ノ木工区	1.5車線の整備	L=1.40km	香美市										207
A'	道路	一般	高知県	直接	(一) 日ノ御子土佐山田線・白川工区	1.5車線の整備	L=3.20km	香美市										249
A'	道路	一般	高知県	直接	(主) 大豊物部線・五王堂～大栃工区	1.5車線の整備	L=1.90km	香美市										269
A'	道路	一般	高知県	直接	(一) 香北野市線・岩改工区	1.5車線の整備	L=4.50km	香美市										300
A'	道路	一般	高知県	直接	(一) 久保大宮線・久保沼井工区	1.5車線の整備	L=2.00km	香美市										0
A'	道路	一般	高知県	直接	(主) 高知伊予三島線・峰石原～南川工区	1.5車線の整備	L=13.15km	土佐町										211
A'	道路	一般	高知県	直接	(主) 高知伊予三島線・大北川工区	1.5車線の整備	L=0.25km	大川村										49
A'	道路	一般	高知県	直接	(一) 弘瀬高知線・弘瀬～円行寺工区	1.5車線の整備	L=3.57km	高知市										300
A'	道路	一般	高知県	直接	(主) 高知伊予三島線・草峰～吉原工区	1.5車線の整備	L=5.70km	高知市										219
A'	道路	一般	高知県	直接	(主) 南国伊野線・今井～畑川工区	1.5車線の整備	L=3.90km	高知市										137
A'	道路	一般	高知県	直接	(主) 南国伊野線・菖蒲～梶谷工区	1.5車線の整備	L=3.90km	高知市										120
A'	道路	一般	高知県	直接	(主) 石鏡公園線・長沢工区	1.5車線の整備	L=2.28km	いの町										619

A'	道路	一般	高知県	直接		(一) 庄田伊野線・名越屋工区	1.5車線の整備 L=1.32km	日高村						445
A'	道路	一般	高知県	直接		(一) 庄田伊野線・下名越屋～江尻工区	1.5車線の整備 L=5.80km	日高村						274
A'	道路	一般	高知県	直接		(主) 土佐佐川線・谷地工区	1.5車線の整備 L=3.70km	土佐市						123
A'	道路	一般	高知県	直接		(主) 伊野仁淀線・桐見川(2)工区	1.5車線の整備 L=0.91km	越知町						170
A'	道路	一般	高知県	直接		(一) 下山越知線・下山工区	1.5車線の整備 L=0.88km	佐川町						199
A'	道路	一般	高知県	直接		(主) 土佐佐川線・永野工区	1.5車線の整備 L=2.84km	佐川町						189
A'	道路	一般	高知県	直接		(一) 片岡庄田線・黒原～庄田工区	1.5車線の整備 L=1.10km	佐川町						98
A'	道路	一般	高知県	直接		(一) 中津公園線・下名野川工区	1.5車線の整備 L=5.18km	仁淀川町						198
A'	道路	一般	高知県	直接		(主) 中平橋原線・大向工区	1.5車線の整備 L=0.50km	梶原町						136
A'	道路	一般	高知県	直接		(一) 萩中須崎線・寺野～上分工区	1.5車線の整備 L=4.24km	中土佐町～須崎市						326
A'	道路	一般	高知県	直接		(主) 窪川中土佐線・長沢工区	1.5車線の整備 L=0.80km	中土佐町						16
A'	道路	一般	高知県	直接		(主) 中土佐佐賀線・志和地～矢井賀工区	1.5車線の整備 L=2.29km	中土佐町						665
A'	道路	一般	高知県	直接		(主) 伊野仁淀線・桐見川工区	1.5車線の整備 L=0.28km	越知町						38
A'	道路	一般	高知県	直接		(一) 柳瀬越知線・寺野工区	1.5車線の整備 L=0.50km	越知町						26
A'	道路	一般	高知県	直接		(主) 窪川中土佐線・吉野工区	1.5車線の整備 L=1.34km	中土佐町						69
A'	道路	一般	高知県	直接		(一) 松原窪川線・西川角～大井野工区	1.5車線の整備 L=0.48km	四万十町						244
A'	道路	一般	高知県	直接		(一) 作屋影野停車場線・作屋～影野工区	1.5車線の整備 L=3.59km	四万十町						310
A'	道路	一般	高知県	直接		(一) 十和吉野線・十川～古城工区	1.5車線の整備 L=1.42km	四万十町						345
A'	道路	一般	高知県	直接		(一) 小味野々川口線・寺野工区	1.5車線の整備 L=4.20km	四万十町						349
A'	道路	一般	高知県	直接		(主) 興津窪川線・興津坂工区	1.5車線の整備 L=4.45km	四万十町						558
A'	道路	一般	高知県	直接		(主) 大方大正線・打井川工区	1.5車線の整備 L=1.00km	四万十町						628
A'	道路	一般	高知県	直接		(一) 昭和中村線・大井川～野々川工区	1.5車線の整備 L=0.54km	四万十町						136
A'	道路	一般	高知県	直接		(一) 藪ヶ市松野線・中家地工区	1.5車線の整備 L=1.45km	四万十市						233
A'	道路	一般	高知県	直接		(一) 昭和中村線・古尾工区	1.5車線の整備 L=0.64km	四万十市						214
A'	道路	一般	高知県	直接		(一) 川登中村線・川登～百笑工区	1.5車線の整備 L=2.00km	四万十市						628
A'	道路	一般	高知県	直接		(主) 西土佐松野線・津野川～大宮工区	1.5車線の整備 L=1.40km	四万十市						356
A'	道路	一般	高知県	直接		(主) 有岡川登線・横瀬工区	1.5車線の整備 L=1.50km	四万十市						977
A'	道路	一般	高知県	直接		(主) 大方大正線・蟻川工区	1.5車線の整備 L=1.09km	黒潮町						269
A'	道路	一般	高知県	直接		(主) 中村下田ノ口線・下田ノ口工区	1.5車線の整備 L=1.00km	黒潮町						390
A'	道路	一般	高知県	直接		(一) 岡本大方線・上田ノ口工区	1.5車線の整備 L=2.40km	黒潮町						330
A'	道路	一般	高知県	直接		(一) 秋丸佐賀線・家地川～川奥工区	1.5車線の整備 L=2.00km	四万十町～黒潮町						339
A'	道路	一般	高知県	直接		(一) 住次郎佐賀線・住次郎～市野々川工区	1.5車線の整備 L=0.79km	四万十市～黒潮町						244
A'	道路	一般	高知県	直接		(一) 大用大方線・大用～入野工区	1.5車線の整備 L=1.46km	四万十市～黒潮町						249
A'	道路	一般	高知県	直接		(主) 宿毛宗呂下川口線・石原～舟ノ川工区	1.5車線の整備 L=1.57km	宿毛市						354
A'	道路	一般	高知県	直接		(一) 安満地福良線・栄喜工区	1.5車線の整備 L=1.36km	宿毛市						255
A'	道路	一般	高知県	直接		(一) 安満地福良線・橋浦～芳ノ沢工区	1.5車線の整備 L=8.50km	大月町						408
A'	道路	一般	高知県	直接		(主) 宿毛宗呂下川口線・坂井～出合工区	1.5車線の整備 L=2.93km	土佐清水市						258
A'	道路	一般	高知県	直接		(主) 足摺岬公園線・窪津工区	1.5車線の整備 L=0.97km	土佐清水市						236
A'	道路	一般	高知県	直接		(主) 足摺岬公園線・赤磓工区	1.5車線の整備 L=0.90km	土佐清水市						54
A'	道路	一般	高知県	直接		(1) 国道東島線・安田工区	バイパス+現道拡幅 L=0.50km	安田町						638
A'	道路	一般	高知県	直接		(2) 朝谷線・朝谷第3工区	現道拡幅 L=1.30km	大川村						314
A'	道路	一般	高知県	直接		(国) 439号・沖～中内拡幅	現道拡幅 L=0.26km	大豊町						222

A'	道路	一般	高知県	直接		(国) 4 3 9号・田高須拡幅	現道拡幅	L=1.60km	本山町						648
A'	道路	一般	高知県	直接		(国) 4 3 9号・津野～大正拡幅(大正工区)	現道拡幅	L=0.23km	四万十町						248
合計														57,517	

2. 事業効果の発現状況、目標値の達成状況

I 定量的指標に関する 交付対象事業の効果の発現状況		<ul style="list-style-type: none"> ・一般国道439号大峠バイパスの整備や一般都道府県道影野インター線の開通などによる移動時間の短縮に伴って、安全に交流・物流できるエリアの拡大が図られた。 ・国道381号 北の川新橋や、県道土佐山田野市線 戸板島橋等の緊急輸送道路上の橋梁を耐震補強することで、南海トラフ地震等の災害に強い道路網の構築を行い、避難・救援活動及び復旧活動の効率化、円滑化を図った。 ・国道194号 いのや、県道安田東洋線 与床～久江ノ上において落石対策工事を実施することで、南海トラフ地震等の際の強い揺れによる道路法面の崩壊を未然に防止することで、災害に強い道路網を構築し、避難・救援活動及び復旧活動の効率化、円滑化を図った。 													
II 定量的指標の達成状況	指標1 (移動時間の短縮に伴って安全に交流・物流できるエリアの拡大)	最終目標値	14.8km	目標値と実績値に差が出た要因	補正予算などを活用し、予算確保をおこなうことにより、事業の進捗が図れ、最終目標値を超えることが出来た。										
		最終実績値	16.4km												
	指標2-1 耐震補強が完了している橋梁数の割合	最終目標値	88.5%	目標値と実績値に差が出た要因	補正予算などを活用し、予算確保をおこなうことにより、事業の進捗が図れ、最終目標値を超えることが出来た。										
		最終実績値	89.4%												
	指標2-2 落石・崩壊危険箇所(要対策箇所)の整備完了割合	最終目標値	23.1%	目標値と実績値に差が出た要因	補正予算などを活用し、予算確保をおこなうことにより、事業の進捗が図れ、最終目標値を超えることが出来た。										
		最終実績値	23.3%												
III 定量的指標以外の交付対象事業の効果の発現状況 (必要に応じて記述)															

3. 特記事項 (今後の方針)

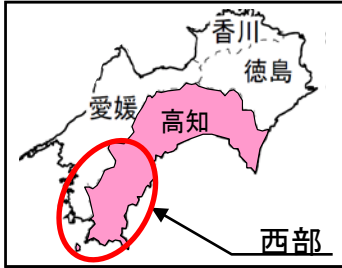
本計画期間内で完成供用に至らなかった事業については、次期整備計画「1. 地域の活力を支え、県民生活の安全・安心を確保する命の道づくり (計画期間平成26年度～平成30年度)」に位置付けて引き続き実施

(位置図)

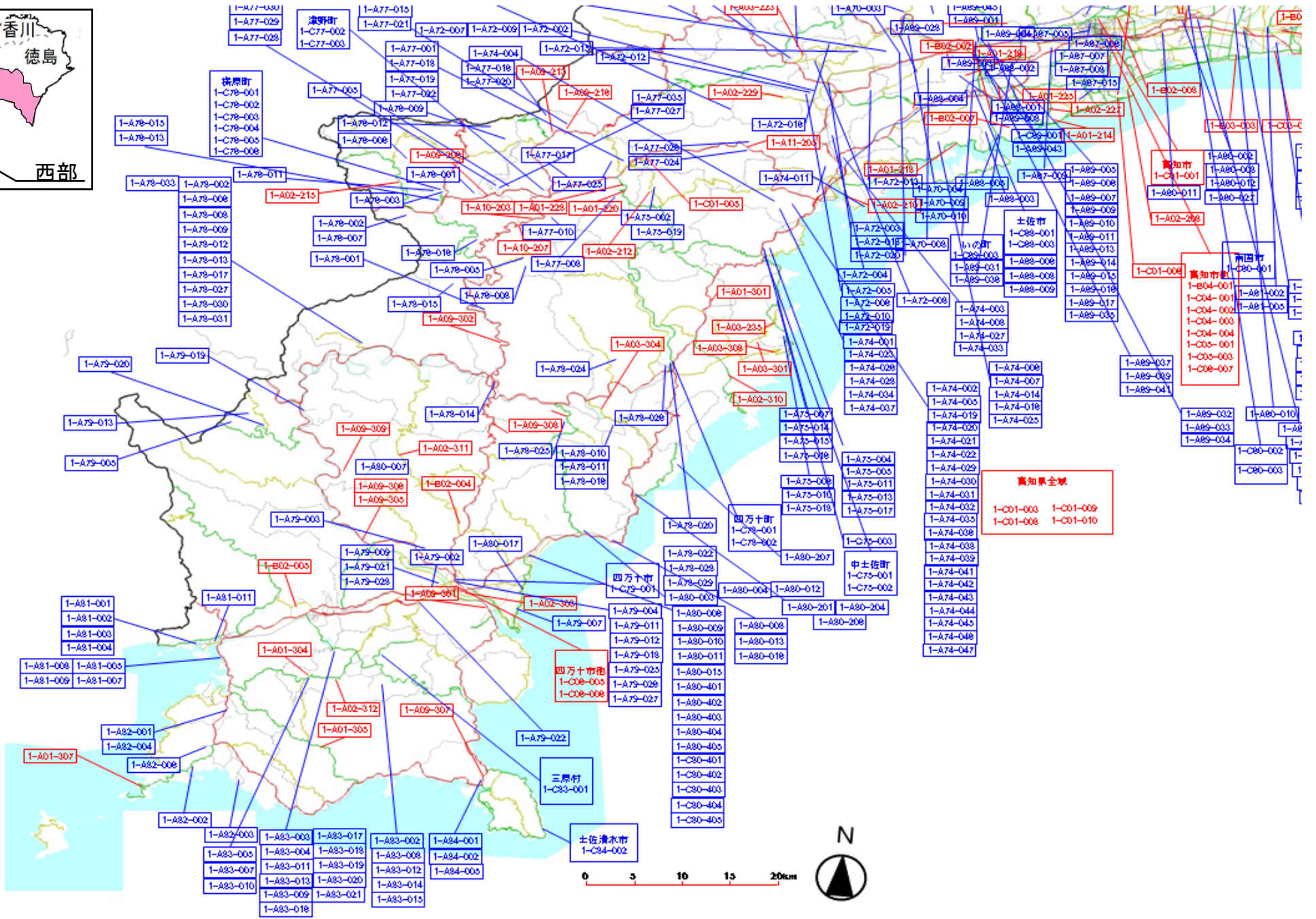
計画の名称	1. 地域の活力を支え、県民生活の安全・安心を確保する命の道づくり	
計画の期間	平成21年度 ~ 平成25年度 (5年間)	交付団体

高知県、高知市、香南市、香美市、四万十市、室戸市、土佐清水市、南国市、須崎市、安芸市、土佐市、宿毛市、いの町、安田町、越知町、黒潮町、佐川町、四万十町、大月町、中土佐町、津野町、梶原町、本山町、仁淀川町、土佐町、東洋町、奈半利町、日高村、三原村、馬路村、芸西村、大川村、北川村、大豊町、田野町

位置図



- 県事業
- 市町村事業



高知県全域
1-C01-003 1-C01-009
1-C01-008 1-C01-010

(位置図)

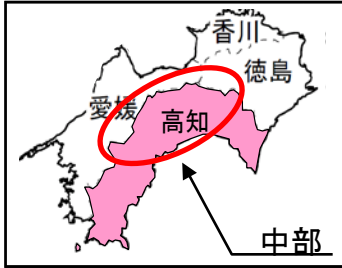
計画の名称 1. 地域の活力を支え、県民生活の安全・安心を確保する命の道づくり

計画の期間 平成21年度 ～ 平成25年度 (5年間)

交付団体

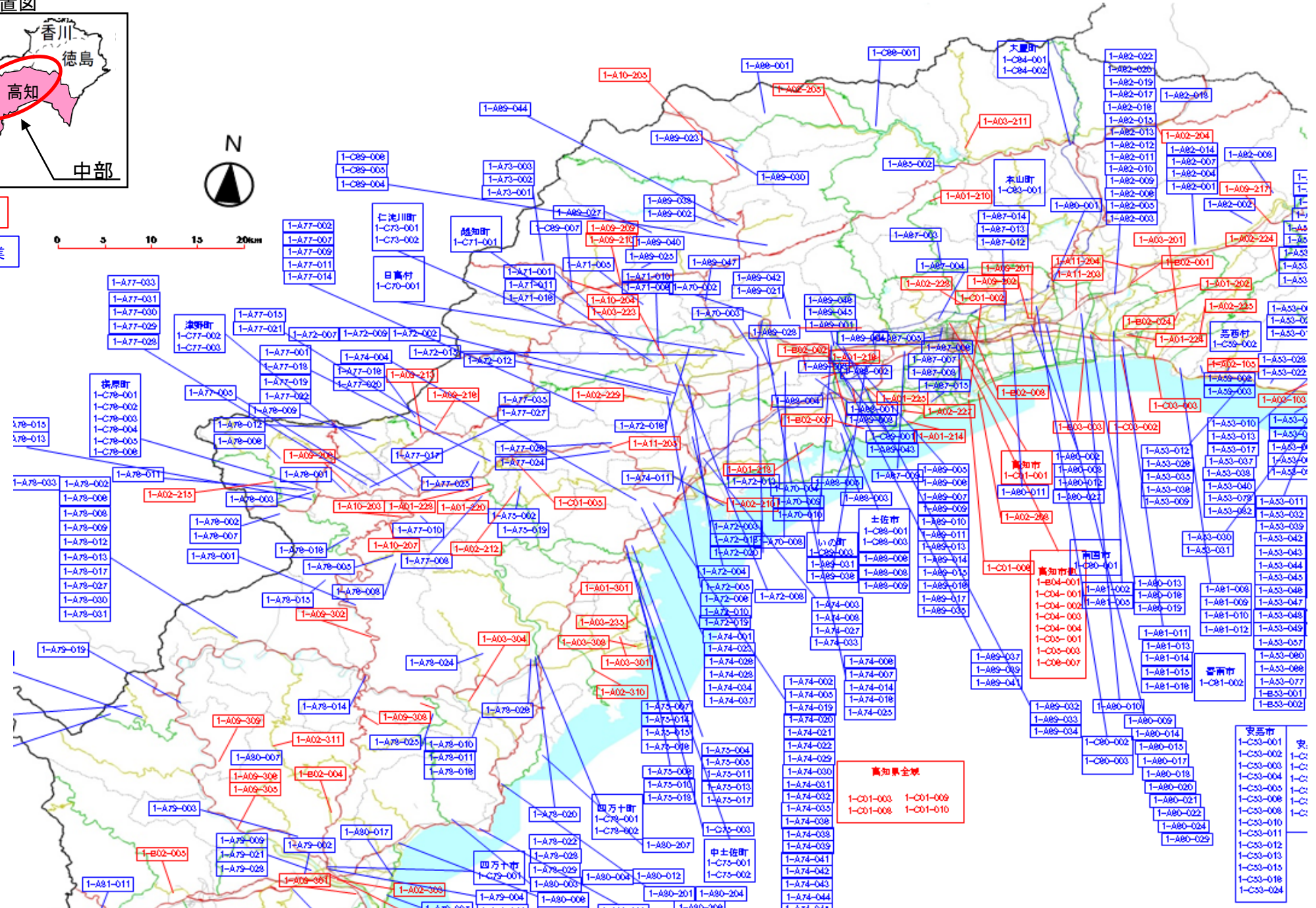
高知県、高知市、香南市、香美市、四万十市、室戸市、土佐清水市、南国市、須崎市、安芸市、土佐市、宿毛市、いの町、安田町、越知町、黒潮町、佐川町、四万十町、大月町、中土佐町、津野町、椿原町、本山町、仁淀川町、土佐町、東洋町、奈半利町、日高村、三原村、馬路村、芸西村、大川村、北川村、大豊町、田野町

位置図



0 5 10 15 20km

県事業
市町村事業

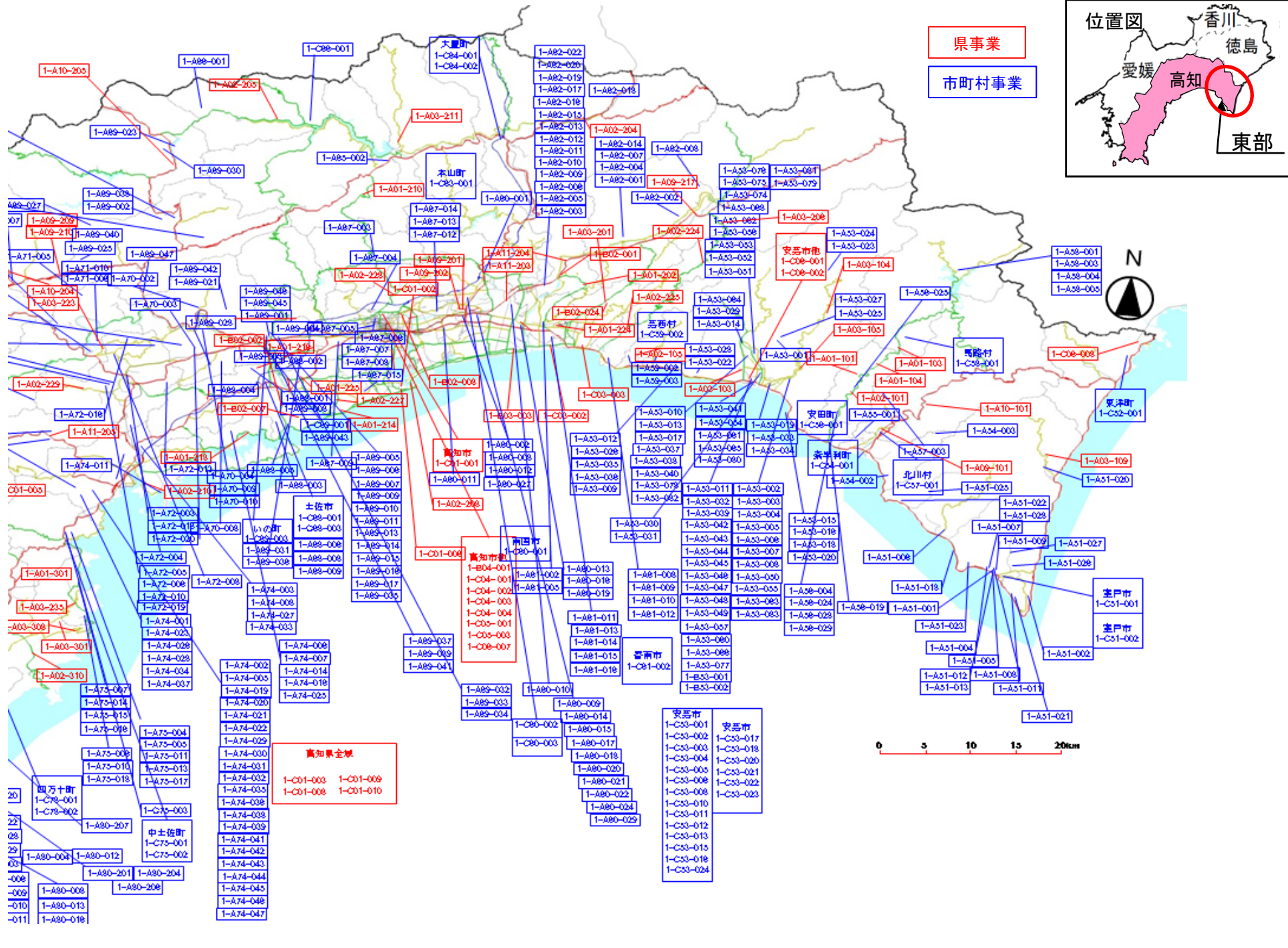


高知県全域
1-C01-003 1-C01-009
1-C01-008 1-C01-010

安芸市
1-C03-001
1-C03-002
1-C03-003
1-C03-004
1-C03-005
1-C03-006
1-C03-008
1-C03-009
1-C03-010
1-C03-011
1-C03-012
1-C03-013
1-C03-015
1-C03-018
1-C03-024

(位置図)

計画の名称	1. 地域の活力を支え、県民生活の安全・安心を確保する命の道づくり		交付団体	高知県、高知市、香南市、香美市、四万十市、室戸市、土佐清水市、南国市、須崎市、安芸市、土佐市、宿毛市、いの町、安田町、越知町、黒潮町、佐川町、四万十町、大月町、中土佐町、津野町、梶原町、本山町、仁淀川町、土佐町、東洋町、奈半利町、日高村、三原村、馬路村、芸西村、大川村、北川村、大豊町、田野町
計画の期間	平成21年度 ～ 平成25年度 (5年間)			



(参考資料)

計画の名称	1. 地域の活力を支え、県民生活の安全・安心を確保する命の道づくり	
計画の期間	平成21年度 ～ 平成25年度 (5年間)	交付団体

高知県、高知市、香南市、香美市、四万十市、室戸市、土佐清水市、南国市、須崎市、安芸市、土佐市、宿毛市、いの町、安田町、越知町、黒潮町、佐川町、四万十町、大月町、中土佐町、津野町、梶原町、本山町、仁淀川町、土佐町、東洋町、奈半利町、日高村、三原村、馬路村、芸西村、大川村、北川村、大豊町、田野町

整備後 国道439号 大峠バイパス(吾川郡いの町)



整備後 国道441号 網代バイパス(四万十市)



整備後 国道441号 川登バイパス(四万十市)



整備後 国道321号 加久見～下川口工区(土佐清水市)



整備後 県道土佐山田野市線 戸板島橋(香美市)



整備後 県道四万十町東インター線(影野インター線) 影野工区(高岡郡四万十町)



◆主要な整備箇所

