

社会資本総合整備計画 防災・安全交付金

令和06年01月29日

計画の名称	高知県事前復興まちづくり計画の推進（防災・安全）												
計画の期間	令和05年度～令和09年度（5年間）							重点配分対象の該当					
交付対象	高知県, 東洋町, 室戸市, 香南市, 高知市, 土佐市, 黒潮町, 宿毛市, 大月町, 土佐清水市, 安芸市, 四万十市, 中土佐町, 奈半利町												
計画の目標	<p>南海トラフ地震や大型台風等による大規模災害に対して、地域の復興に時間を要すると、地域の活力が失われ、まちの存続が危うくなる懸念がある。</p> <p>東日本大震災等での復興まちづくりの課題・教訓として、復興計画策定等に必要基礎データの未整備、大規模災害時の復興まちづくりに対応できる人材の不足、復興体制の早期整備等が挙げられている。</p> <p>本計画では、市町村が被災後に速やかに復興まちづくりに着手するための、復興事前準備の取組を推進する。</p>												
全体事業費（百万円）	合計（A+B+C+D）	678	A	672	B	0	C	6	D	0	効果促進事業費の割合C / (A+B+C+D)	0.88	%

番号	計画的成果目標（定量的指標）	定量的指標の現況値及び目標値		
		当初現況値	中間目標値	最終目標値
		(R5当初)	(R7末)	(R9末)
1	沿岸市町村と都市計画区域を有する市町村に対して、県が行う復興訓練への市町村参加割合を0%から80%に増加させ、復興事前準備の必要性の理解を広げる。			
	復興訓練への参加市町村の割合 (参加市町村数 / 25市町村)	0%	%	80%
2	復興事前準備に取り組む沿岸市町村の割合を0%から47%に増加させ、被災後の復興期間の短縮を図る。			
	復興事前準備に取り組む沿岸市町村の割合 (取組市町村数 / 19市町村)	0%	%	47%

備考等	個別施設計画を含む	—	国土強靱化を含む	—	定住自立圏を含む	—	連携中枢都市圏を含む	—	流域水循環計画を含む	—	地域再生計画を含む	—	避難確保計画の策定	避難行動要支援者名簿の提供
-----	-----------	---	----------	---	----------	---	------------	---	------------	---	-----------	---	-----------	---------------

A 基幹事業																					
基幹事業（大）	番号	事業種別	地域種別	交付対象	直接間接	事業者	種別1	種別2	要素となる事業名 （事業箇所）	事業内容 （延長・面積等）	市区町村名／ 港湾・地区名	事業実施期間（年度）					全体事業費 （百万円）	費用 便益比	個別施設計画 策定状況		
												R05	R06	R07	R08	R09					
		一体的に実施することにより期待される効果																			
		備考																			
市街地整備事業	A13-001	都市防災	一般	高知県	直接	高知県	—	—	事前復興訓練（県内25市町村）	市町村職員向けの事前復興訓練（全体訓練：県内全34市町村対象）（地区別訓練：25市町村（都計区域＋沿岸））	県内25市町村	■	■	■	■	■	31		—		
	A13-002	都市防災	一般	高知県	直接	高知県	—	—	基礎データ整備（県内沿岸19市町村）	堤防等による減衰効果を踏まえた津波シミュレーションの作成（県内沿岸19市町村）	県内沿岸19市町村	■					36		—		
	A13-003	都市防災	一般	東洋町	直接	東洋町	—	—	事前復興まちづくり計画策定（甲浦地区外2地区）	現状整理・課題分析、復興基本方針（案）作成、復興体制の検討、復興手順の検討、対象地区の選定 等	東洋町	■	■	■			33		—		
	A13-004	都市防災	一般	室戸市	直接	室戸市	—	—	事前復興まちづくり計画策定（室戸地区外4地区）	現状整理・課題分析、復興基本方針（案）作成、復興体制の検討、復興手順の検討、対象地区の選定	室戸市	■	■				15		—		

A 基幹事業																				
基幹事業（大）	番号	事業種別	地域種別	交付対象	直接間接	事業者	種別1	種別2	要素となる事業名 （事業箇所）	事業内容 （延長・面積等）	市区町村名／ 港湾・地区名	事業実施期間（年度）					全体事業費 （百万円）	費用 便益比	個別施設計画 策定状況	
												R05	R06	R07	R08	R09				
		一体的に実施することにより期待される効果																		
		備考																		
市街地整備事業	A13-005	都市防災	一般	香南市	直接	香南市	—	—	事前復興まちづくり計画策定（吉川地区外4地区）	基礎データ収集・現状整理・行政内部組織体制構築、課題分析・復興パターン作成、復興基本方針（案）作成 等	香南市	■	■	■	■	■	21		—	
	A13-006	都市防災	一般	高知市	直接	高知市	—	—	事前復興まちづくり計画策定（中央地区外8地区）	現状整理・課題分析、復興基本方針（案）作成、復興体制の検討、復興手順の検討、対象地区の選定 等	高知市	■	■	■	■	■	161		—	
	A13-007	都市防災	一般	土佐市	直接	土佐市	—	—	事前復興まちづくり計画策定（宇佐地区外2地区）	現状整理・課題分析、復興基本方針（案）作成、復興体制の検討、復興手順の検討、対象地区の選定 等	土佐市		■	■	■		40		—	
	A13-008	都市防災	一般	黒潮町	直接	黒潮町	—	—	事前復興まちづくり計画策定（鈴地区外12地区）	現状整理・課題分析、復興基本方針（案）作成、地区説明会・WS・計画策定委員会等の開催、復興体制の検討、復興手順の検討 等	黒潮町	■	■				37		—	

A 基幹事業																				
基幹事業（大）	番号	事業種別	地域種別	交付対象	直接間接	事業者	種別1	種別2	要素となる事業名 （事業箇所）	事業内容 （延長・面積等）	市区町村名／ 港湾・地区名	事業実施期間（年度）					全体事業費 （百万円）	費用 便益比	個別施設計画 策定状況	
												R05	R06	R07	R08	R09				
一体的に実施することにより期待される効果																				
備考																				
市街地整備事業	A13-009	都市防災	一般	宿毛市	直接	宿毛市	—	—	事前復興まちづくり計画策定（中央地域外5地域）	現状整理・課題分析、復興基本方針（案）作成、復興体制の検討、復興手順の検討、対象地域の選定 等	宿毛市	■	■	■	■		70		—	
	A13-010	都市防災	一般	大月町	直接	大月町	—	—	事前復興まちづくり計画策定（太平洋側地区・西海岸地区）	現状整理・課題分析、復興基本方針（案）作成、復興体制の検討、復興手順の検討、対象地区の選定 等	大月町	■	■	■	■	■	30		—	
	A13-011	都市防災	一般	土佐清水市	直接	土佐清水市	—	—	事前復興まちづくり計画策定（清水地区外3地区）	現状整理・課題分析、復興基本方針（案）作成、復興体制の検討、復興手順の検討、対象地区の選定 等	土佐清水市		■	■	■	■	54		—	
	A13-012	都市防災	一般	安芸市	直接	安芸市	—	—	事前復興まちづくり計画策定（安芸地区外6地区）	現状整理・課題分析、復興基本方針（案）作成、復興体制の検討、復興手順の検討、対象地区の選定 等	安芸市		■				34		—	

A 基幹事業																												
基幹事業（大）	番号	事業種別	地域種別	交付対象	直接間接	事業者	種別1	種別2	要素となる事業名 （事業箇所）	事業内容 （延長・面積等）	市区町村名／ 港湾・地区名	事業実施期間（年度）					全体事業費 （百万円）	費用 便益比	個別施設計画 策定状況									
												R05	R06	R07	R08	R09												
一体的に実施することにより期待される効果																												
備考																												
市街地整備事業	A13-013	都市防災	一般	四万十市	直接	四万十市	—	—	事前復興まちづくり計画の推進（下田地区・八束地区）	現状整理・課題分析、復興基本方針（案）作成、復興体制の検討、対象地区の選定等	四万十市		■	■	■	■	40		—									
	A13-014	都市防災	一般	中土佐町	直接	中土佐町	—	—	事前復興まちづくり計画の推進（久礼地区外2地区）	現状整理・課題分析、復興基本方針（案）の作成、復興体制の検討、対象地区の選定等	中土佐町		■	■	■	■	40		—									
	A13-015	都市防災	一般	奈半利町	直接	奈半利町	—	—	事前復興まちづくり計画の推進（沿岸地区）	現状整理・課題分析、復興基本方針（案）の作成、復興体制の検討、復興手順の検討等	奈半利町		■	■	■	■	30		—									
											小計						672											
											合計						672											

C 効果促進事業																			
基幹事業（大）	番号	事業	地域	交付	直接	事業者	種別1	種別2	要素となる事業名 （事業箇所）	事業内容 （延長・面積等）	市区町村名／ 港湾・地区名	事業実施期間（年度）					全体事業費 （百万円）	費用 便益比	個別施設計画 策定状況
		種別	種別	対象	間接							R05	R06	R07	R08	R09			
		一体的に実施することにより期待される効果																	
		備考																	
市街地整備事業	C13-001	都市防災	一般	高知県	直接	高知県	—	—	震災復興都市計画指針改定	高知県震災復興都市計画指針（手引書）の改定	県内全34市町村	■					6	—	
		平成28年熊本地震から得た最新の知見や国指針等を反映した改訂版指針により、周知・訓練を行うことで市町村の理解度を深めることができる。																	
											小計						6		
											合計						6		

交付金の執行状況

(単位：百万円)

	R05				
配分額 (a)	0				
計画別流用増△減額 (b)	0				
交付額 (c=a+b)	0				
前年度からの繰越額 (d)	0				
支払済額 (e)	0				
翌年度繰越額 (f)	0				
うち未契約繰越額 (g)	0				
不用額 (h = c+d-e-f)	0				
未契約繰越率+不用率 (i = (g+h)/(c+d))%	0				
未契約繰越率+不用率が10%を超えている場合その理由					

事前評価チェックシート

計画の名称： 高知県事前復興まちづくり計画の推進（防災・安全）

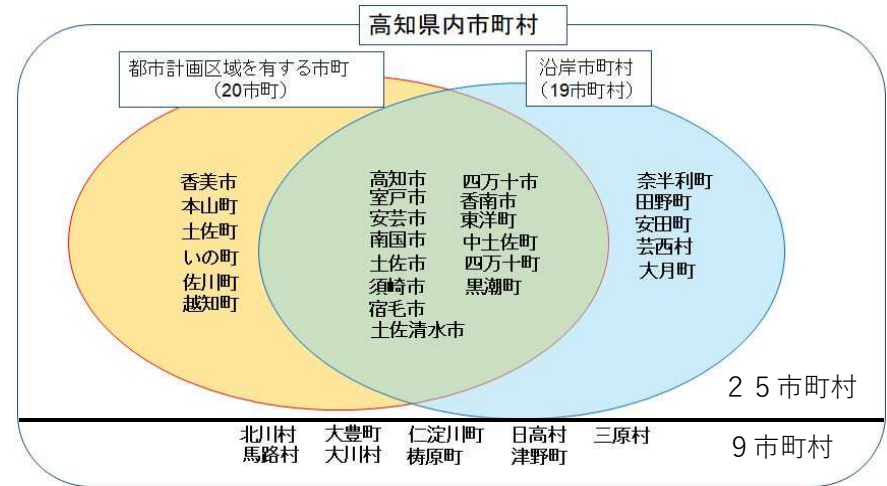
事 前 評 価	チェック欄
I. 目標の妥当性 ①上位計画等との適合等 1) 上位計画等と整合性が確保されている。（上位計画名：高知県地域防災計画、高知県南海トラフ地震対策行動計画）	○
I. 目標の妥当性 ②地域の課題への対応 1) 地域の課題を踏まえて、整備計画の目標を設定している。	○
II. 計画の効果・効率性 ③目標と事業内容の整合性等 1) 目標と指標・数値目標の整合性が確保されている。	○
II. 計画の効果・効率性 ③目標と事業内容の整合性等 2) 指標・数値目標と事業内容の整合性が確保されている。	○
II. 計画の効果・効率性 ③目標と事業内容の整合性等 3) 指標・数値目標が分かりやすいものとなっている。	○
II. 計画の効果・効率性 ③目標と事業内容の整合性等 4) 拠点施設・拠点施設整備事業と基幹事業の一体性が確保されている。	○
II. 計画の効果・効率性 ③目標と事業内容の整合性等 5) 地域資源の活用はハードとソフトの連携等を図る計画である。	○
II. 計画の効果・効率性 ④事業の効果 1) 十分な事業効果が確認されている。	○
II. 計画の効果・効率性 ④事業の効果 2) 事業連携等による相乗効果・波及効果が得られるものとなっている。	○
III. 計画の実現可能性 ⑤円滑な事業執行の環境 1) 計画の具体性など、事業の熟度が高い。	○

(参考様式3) 参考図面(防災・安全交付金)

計画の名称	高知県事前復興まちづくり計画の推進(防災・安全)		
計画の期間	令和5年度 ~ 令和9年度	交付対象	高知県、東洋町、室戸市、香南市、高知市、土佐市、黒潮町、宿毛市、大月町、土佐清水市、安芸市、四万十市、中土佐町、奈半利町



凡 例	
	都市計画区域
	高知広域都市計画区域
	区域名称 用途地域を指定している都市計画区域



(表紙)

別添
計画名:高知県事前復興まちづくり計画の推進(防災・安全)

都市防災事業計画(第一回変更)

高知県

令和5年11月

上段:変更前[当初](黒字)
下段:変更後[第1回変更](赤字)

(様式1)整備方針等

整備方針等

【防災まちづくりの現状及び課題】

高知県の海岸線延長は700kmを越え地形特性も多様性を有しており、高知県都市計画マスタープランの圏域区分毎に特徴を整理すれば、次のようになる。

東部圏域は、特徴的な海岸段丘、河口部の低平地に市街地等が広がっている。中央圏域は河口部の低平地に市街地や農地が広がっている。高幡圏域、幡多圏域は、リアス地形の急峻な山地に囲まれた平地に市街地と集落が立地している。

海岸線での津波高さは、幡多圏域の土佐清水市と黒潮町において全国最大34mの高さが想定され、東部圏域では、津波到達時間が非常に早く3分で海岸線に到達する地域もあり、沿岸19市町村においての津波浸水想定区域内の人口割合は53%となっている。

これまで、住民等の生命を守ることを最優先とし、避難タワー、避難路、避難場所の整備や既存施設の耐震化、ハザードマップの活用、避難訓練などハード・ソフトの防災・減災対策を行ってきたところである。

一方、被災後の復興に目を向けると、東日本大震災の被災市町村では、多数の職員が被災するなかで応急復旧対応や被災者支援などに追われ、被災地域における復興の姿を示す復興まちづくり計画を早期に策定することが困難で復興事業の着手までには長期間を要したと聞く。

南海トラフ地震では、被害が東海から九州まで広範囲に及ぶことが想定されており、東日本大震災よりも復興への取組環境が厳しくなる恐れがあるなか、地域の復興に時間を要すると、住民や企業は疲弊し、再建する意欲を失い、早期再建のためにまちを離れ、避難先でそのまま定住する事態を招くなど、地域の活力が失われ、まちの存続に影響を及ぼす可能性が大きい。

東日本大震災等での復興まちづくりの課題・教訓として、復興計画策定等に必要な基礎データの未整備、大規模災害時の復興まちづくりに対応できる人材の不足、復興体制の早期整備等の復興事前準備が挙げられている。

このため、市町村が、被災後に速やかに復興まちづくりに着手するための、復興事前準備の取組を推進する必要がある。

【整備方針】

県が行う勉強会や復興訓練を通じて、市町村に復興事前準備の必要性の理解を広げるとともに、堤防などの低減効果を考慮した津波シミュレーションの策定や高知県震災復興都市計画指針の改定をして、これを市町村に情報提供することで復興事前準備の推進を支援する。

市町村においては、まずは、現状整理及び課題分析、復興方針、復興体制、復興手順、復興訓練などの復興事前準備のステップまでの推進を目標とし、庁内体制の熟度や地域の機運などを踏まえ、準備が整った市町村は、次のステップである地区別事前復興まちづくり計画に取り組む。

計画事業一覧

都道府県名	高知県	市町村名	—	計画期間	令和5年度 ~ 令和9年度		
担当部署名	土木部 都市計画課 市町村調整担当	担当者	(正)中山 敬介 (副)宮本 貴文	連絡先	TEL	088-823-9863	
					FAX	088-823-9349	
					e-mail	171701@ken.pref.kochi.lg.jp	

【都市防災総合推進事業】

事業区分	事業主体	事業地区名	地区面積 (ha)	都市防災総合推進事業における事業期間		国費率	交付対象事業費(予定)額	
				開始年度	終了年度		(参考)事業費	(参考)国費
事前復興まちづくり計画策定	高知県	県内25市町村 (事前復興訓練)	543,417 543,417	R5 R5	R9 R9	1/3	30.0 30.3	10.0 10.1
事前復興まちづくり計画策定	高知県	県内沿岸19市町村 (基礎データ整備)	19,260 19,260	R5 R5	R5 R5	1/3	36.0 36.0	12.0 12.0
事前復興まちづくり計画策定	東洋町	甲浦地区外2地区 (事前復興まちづくり計画策定)	415 415	R5 R5	R7 R7	1/3	32.4 32.4	10.8 10.8
事前復興まちづくり計画策定	室戸市	室戸地区外4地区 (事前復興まちづくり計画策定)	922 922	R5 R5	R6 R6	1/3	14.4 14.4	4.8 4.8
事前復興まちづくり計画策定	香南市	吉川地区外4地区 (事前復興まちづくり計画策定)	1,348 1,348	R5 R5	R9 R9	1/3	63.0 21.0	21.0 7.0
事前復興まちづくり計画策定	高知市	中央地区外8地区 (事前復興まちづくり計画策定)	18,994 16,146	R5 R5	R9 R9	1/3	126.9 160.5	42.3 53.5
事前復興まちづくり計画策定	土佐市	宇佐地区外2地区 (事前復興まちづくり計画策定)	539 539	R6 R6	R9 R8	1/3	65.4 39.5	21.8 13.1
事前復興まちづくり計画策定	黒潮町	鈴地区外12地区 (事前復興まちづくり計画策定)	233 233	R5 R5	R6 R6	1/3	60.0 37.0	20.0 12.0
事前復興まちづくり計画策定	宿毛市	中央地域外5地域 (事前復興まちづくり計画策定)	13,047 1,307	R5 R5	R8 R8	1/3	69.6 69.6	23.2 23.2
事前復興まちづくり計画策定	大月町	太平洋側地区・西海岸地区 (事前復興まちづくり計画策定)	442 442	R5 R5	R9 R9	1/3	30.0 30.0	10.0 10.0
事前復興まちづくり計画策定	土佐清水市	清水地区外3地区 (事前復興まちづくり計画策定)	1,639 1,639	R6 R6	R9 R9	1/3	43.2 53.4	14.4 17.8
事前復興まちづくり計画策定	安芸市	安芸地区外6地区 (事前復興まちづくり計画策定)	31,716	R6	R9	1/3	33.1	11.0
事前復興まちづくり計画策定	四万十市	下田地区・八東地区 (事前復興まちづくり計画策定)	5,134	R6	R8	1/3	40.0	13.3
事前復興まちづくり計画策定	中土佐町	久礼地区外2地区 (事前復興まちづくり計画策定)	199	R6	R9	1/3	40.0	13.2
事前復興まちづくり計画策定	奈半利町	沿岸地区 (事前復興まちづくり計画策定)	957	R6	R9	1/3	30.0	10.0
合計							570.9 667.2	190.3 221.8

注) 補助事業費について百万円単位。

注) 該当のないメニューについては行を削除する等して、なるべく一枚に収まるよう作成してください。

注) 複合施設整備については、設計完了前に補助対象範囲を協議すること。

(様式3)関連事業[都市防災上の課題解決に関連する事業]

事業区分	事業主体	事業地区名	事業規模(面積、延長、幅員等)	総事業費 (国費ベース)	事業期間		事業実施状況	重点密集 市街地の有 無
					開始年度	終了年度		
社会資本整備総合交付金 効果促進事業	高知県	県内全域	震災復興都市計画指針改定	3.0	R5	R5	H27年度に作成した高知県震災復興 都市計画指針を、関連計画の状況、国 指針の改定に伴い、R5年度に改定予 定	×

注) 総事業費について百万円単位。

注) 地域防災計画、地震対策緊急事業五箇年計画等を参照し、関連部局と調整の上作成。

(様式4)年度別事業計画1【参考】

[上段:当初(変更前)、下段:変更後][百万円単位]

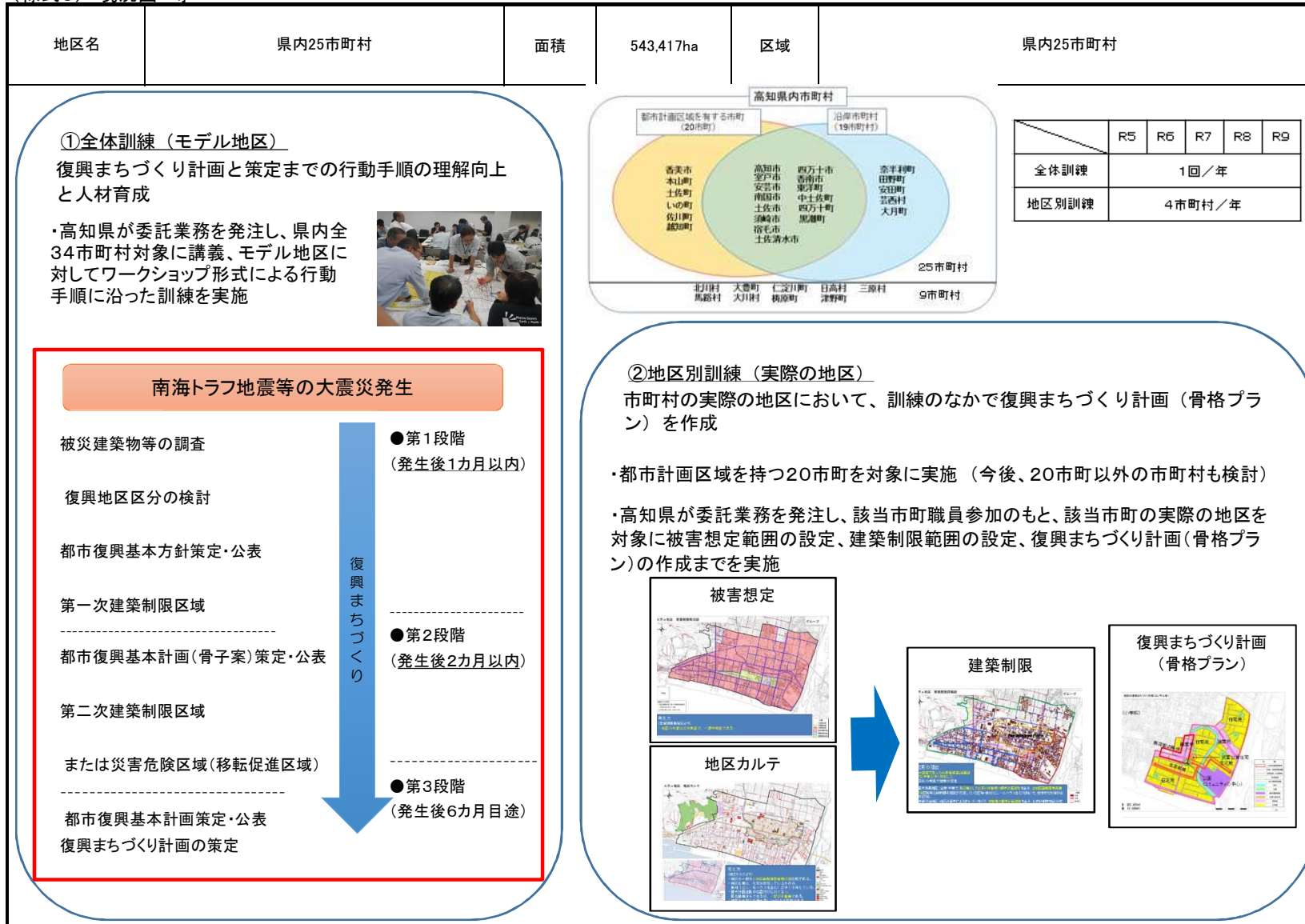
事業区分	事業主体	事業地区名	整備内容	重点密集市街地	国費率	交付対象事業費(予定)額 [国費ベース]					計
						令和5年度	令和6年度	令和7年度	令和8年度	令和9年度	
事前復興まちづくり計画策定	高知県	県内25市町村	市町村職員向けの事前復興訓練 (全体訓練:県内全34市町村対象) (地区別訓練:25市町村(都計区域+沿岸))	×	1/3	2.0	2.0	2.0	2.0	2.0	10.0
						2.0	2.1	2.0	2.0	2.0	10.1
事前復興まちづくり計画策定	高知県	県内沿岸19市町村	堤防等による減衰効果を踏まえた津波シミュレーションの作成 (県内沿岸19市町村)	×	1/3	12.0					12.0
						12.0					12.0
事前復興まちづくり計画策定	東洋町	甲浦地区外2地区	・現状整理・課題分析 ・復興基本方針(案)作成 ・復興体制の検討 ・復興手順の検討 ・対象地区の選定 ・甲浦地区外2地区事前復興まちづくり計画(案)作成	×	1/3	3.1	3.6	4.1			10.8
						3.1	3.6	4.1			10.8
事前復興まちづくり計画策定	室戸市	室戸地区外4地区	・現状整理・課題分析 ・復興基本方針(案)作成 ・復興体制の検討 ・復興手順の検討 ・対象地区の選定	×	1/3	2.6	2.2				4.8
						2.6	2.2				4.8
事前復興まちづくり計画策定	香南市	吉川地区外4地区	・基礎データ収集・現状整理・行政内部組織体制構築 ・課題分析・復興パターン作成 ・復興基本方針(案)作成 ・復興体制の検討 ・復興手順の検討 ・対象地区の選定 ・対象地区ごとの事前復興まちづくり計画(案)作成	×	1/3	1.0	8.0	6.0	3.0	3.0	21.0
						1.0	3.0	1.0	1.0	1.0	7.0
事前復興まちづくり計画策定	高知市	中央地区外8地区	・現状整理・課題分析 ・復興基本方針(案)作成 ・復興体制の検討 ・復興手順の検討 ・対象地区の選定 ・地区別ワークショップの実施 ・中央地区外11地区事前復興まちづくり計画(案)作成	○ (16ha)	1/3	3.0	21.0	6.1	6.1	6.1	42.3
						3.0	11.0	27.3	6.1	6.1	53.5
事前復興まちづくり計画策定	土佐市	宇佐地区外2地区	・現状整理・課題分析 ・復興基本方針(案)作成 ・復興体制の検討 ・復興手順の検討 ・対象地区の選定 ・宇佐地区外2地区事前復興まちづくり計画(案)作成	×	1/3		3.4	5.0	5.0	8.4	21.8
							7.1	3.0	3.0		13.1
事前復興まちづくり計画策定	黒潮町	鈴地区外12地区	・現状整理・課題分析 ・復興基本方針(案)作成 ・地区説明会、WS、計画策定委員会等の開催 ・復興体制の検討 ・復興手順の検討 ・対象地区の選定 ・鈴地区外12地区事前復興まちづくり計画(案)作成 等	×	1/3	10.0	10.0				20.0
						8.2	4.0				12.2
事前復興まちづくり計画策定	宿毛市	中央地域外5地域	・現状整理・課題分析 ・復興基本方針(案)作成 ・復興体制の検討 ・復興手順の検討 ・対象地域の選定 ・地域事前復興まちづくり計画(素案)作成	×	1/3	8.3	5.8	5.8	3.3		23.2
						8.3	5.8	5.8	3.3		23.2
事前復興まちづくり計画策定	大月町	太平洋側地区・西海岸地区	・現状整理・課題分析 ・復興基本方針(案)作成 ・復興体制の検討 ・復興手順の検討 ・対象地区の選定 ・太平洋側地区・西海岸地区事前復興まちづくり計画(案)作成	×	1/3	1.6	2.3	2.3	2.3	1.5	10.0
						1.6	2.7	1.8	2.0	1.9	10.0
事前復興まちづくり計画策定	土佐清水市	清水地区外3地区	・現状整理・課題分析 ・復興基本方針(案)作成 ・復興体制の検討 ・復興手順の検討 ・対象地区の選定 ・清水地区外3地区事前復興まちづくり計画(案)作成	×	1/3		3.3	1.7	4.7	4.7	14.4
							4.4	4.0	4.7	4.7	17.8
事前復興まちづくり計画策定	安芸市	安芸地区外6地区	・現状整理・課題分析 ・復興基本方針(案)作成 ・復興体制の検討 ・復興手順の検討 ・対象地区の選定 ・安芸地区外6地区事前復興まちづくり計画(案)作成	×	1/3			5.0	2.0	2.0	11.0
											11.0
事前復興まちづくり計画策定	四万十市	下田地区・八束地区	・現状整理・課題分析 ・復興基本方針(案)作成 ・復興体制の検討 ・復興手順の検討 ・対象地区の選定 ・下田地区・八束地区事前復興まちづくり計画(案)作成	×	1/3			4.7	4.3	4.3	13.3
											13.3
事前復興まちづくり計画策定	中土佐町	久礼地区他2地区	・現状整理・課題分析 ・復興基本方針(案)作成 ・復興体制の検討 ・復興手順の検討 ・対象地区の選定 ・久礼地区外2地区事前復興まちづくり計画(案)作成	×	1/3			3.3	3.3	3.3	13.2
											13.2
事前復興まちづくり計画策定	奈半利町	沿岸地区	現状整理・課題分析 復興基本方針(案)作成 復興体制の検討 復興手順の検討 対象地区の選定 事前復興まちづくり計画(案)作成	×	1/3			10.0	10.0	5.0	30.0
											30.0
合計						43.6	61.6	33.0	26.4	25.7	190.3
						41.8	68.9	68.6	36.7	26.0	242.0

(様式5)年度別事業計画【参考】

○補助額の内訳			[上段:当初(変更前)、下段:変更後][百万円単位]							
事業地区名	整備内容	整備の内訳	国費率	令和5年度	令和6年度	令和7年度	令和8年度	令和9年度	計	
県内 25市町村	市町村職員向けの事前復興訓練 (全体訓練:県内全34市町村対象) (地区別訓練:25市町村(都計区域+沿岸))	用地以外	1/3	2.0	2.0	2.0	2.0	2.0	10.0	
				2.0	2.1	2.0	2.0	2.0	10.1	
県内沿岸 19市町村	堤防等による減衰効果を踏まえた津波シミュレーションの作成 (県内沿岸19市町村)	用地以外	1/3	12.0					12.0	
甲浦地区 外2地区 (東洋町)	・現状整理・課題分析 ・復興基本方針(案)作成 ・復興体制の検討 ・復興手順の検討 ・対象地区の選定 ・甲浦地区外2地区事前復興まちづくり計画(案)作成	用地以外	1/3	3.1	3.6	4.1			10.8	
				3.1	3.6	4.1			10.8	
室戸地区 外4地区 (室戸市)	・現状整理・課題分析 ・復興基本方針(案)作成 ・復興体制の検討 ・復興手順の検討 ・対象地区の選定	用地以外	1/3	2.6	2.2				4.8	
				2.6	2.2				4.8	
吉川地区 外4地区 (吉南市)	・基礎データ収集・現状整理・行政内部組織体制構築 ・課題分析・復興パターン作成 ・復興基本方針(案)作成 ・復興体制の検討 ・復興手順の検討 ・対象地区の選定 ・対象地区ごとの事前復興まちづくり計画(案)作成	用地以外	1/3	1.0	8.0	6.0	3.0	3.0	21.0	
				1.0	3.0	1.0	1.0	1.0	7.0	
中央地区 外8地区 (高知市)	・現状整理・課題分析 ・復興基本方針(案)作成 ・復興体制の検討 ・復興手順の検討 ・対象地区の選定 ・地区別ワークショップの実施 ・中央地区外8地区事前復興まちづくり計画(案)作成	用地以外	1/3	3.0	21.0	6.1	6.1	6.1	42.3	
				3.0	11.0	27.3	6.1	6.1	53.5	
宇佐地区 外2地区 (土佐市)	・現状整理・課題分析 ・復興基本方針(案)作成 ・復興体制の検討 ・復興手順の検討 ・対象地区の選定 ・宇佐地区外2地区事前復興まちづくり計画(案)作成	用地以外	1/3		3.4	5.0	5.0	8.4	21.8	
					7.1	3.0	3.0		13.1	
鈴地区 外12地区 (黒潮町)	・現状整理・課題分析 ・復興基本方針(案)作成 ・地区説明会、WS、計画策定委員会等の開催 ・復興体制の検討 ・復興手順の検討 ・鈴地区外12地区事前復興まちづくり計画(案)作成 等	用地以外	1/3	10.0	10.0				20.0	
				8.2	4.0				12.2	
中央地域 外5地域 (宿毛市)	・現状整理・課題分析 ・復興基本方針(案)作成 ・復興体制の検討 ・復興手順の検討 ・対象地域の選定 ・地域事前復興まちづくり計画(案)作成	用地以外	1/3	8.3	5.8	5.8	3.3		23.2	
				8.3	5.8	5.8	3.3		23.2	
太平洋側地区 ・西海岸地区 (大月町)	・現状整理・課題分析 ・復興基本方針(案)作成 ・復興体制の検討 ・復興手順の検討 ・対象地区の選定 ・太平洋側地区・西海岸地区事前復興まちづくり計画(案)作成	用地以外	1/3	1.6	2.3	2.3	2.3	1.5	10.0	
				1.6	2.7	1.8	2.0	1.9	10.0	
清水地区 外3地区 (土佐清水市)	・現状整理・課題分析 ・復興基本方針(案)作成 ・復興体制の検討 ・復興手順の検討 ・対象地区の選定 ・清水地区外3地区事前復興まちづくり計画(案)作成	用地以外	1/3		3.3	1.7	4.7	4.7	14.4	
					4.4	4.0	4.7	4.7	17.8	
安芸地区 外6地区	・現状整理・課題分析 ・復興基本方針(案)作成 ・復興体制の検討 ・復興手順の検討 ・対象地区の選定 ・安芸地区外6地区事前復興まちづくり計画(案)作成	用地以外	1/3		5.0	2.0	2.0	2.0	11.0	
下田地区・ 八東地区 (四万十市)	・現状整理・課題分析 ・復興基本方針(案)作成 ・復興体制の検討 ・復興手順の検討 ・対象地区の選定 ・下田地区・八東地区事前復興まちづくり計画(案)作成	用地以外	1/3		4.7	4.3	4.3		13.3	
久礼地区 外2地区 (中土佐町)	・現状整理・課題分析 ・復興基本方針(案)作成 ・復興体制の検討 ・復興手順の検討 ・対象地区の選定 ・久礼地区外2地区事前復興まちづくり計画(案)作成	用地以外	1/3		3.3	3.3	3.3	3.3	13.2	
沿岸地区 (奈半利町)	現状整理・課題分析 復興基本方針(案)作成 復興体制の検討 復興手順の検討 対象地区の選定 事前復興まちづくり計画(案)作成	用地以外	1/3		10.0	10.0	5.0	5.0	30.0	
合計				43.6 41.8	61.6 68.9	33.0 68.6	26.4 36.7	25.7 26.0	190.3 242.0	

○用地取得面積			[上段:当初(変更前)、下段:変更後][m2単位]							
事業地区名	整備内容	整備の内訳	国費率	令和5年度	令和6年度	令和7年度	令和8年度	令和9年度	計	
		用地	1/3							

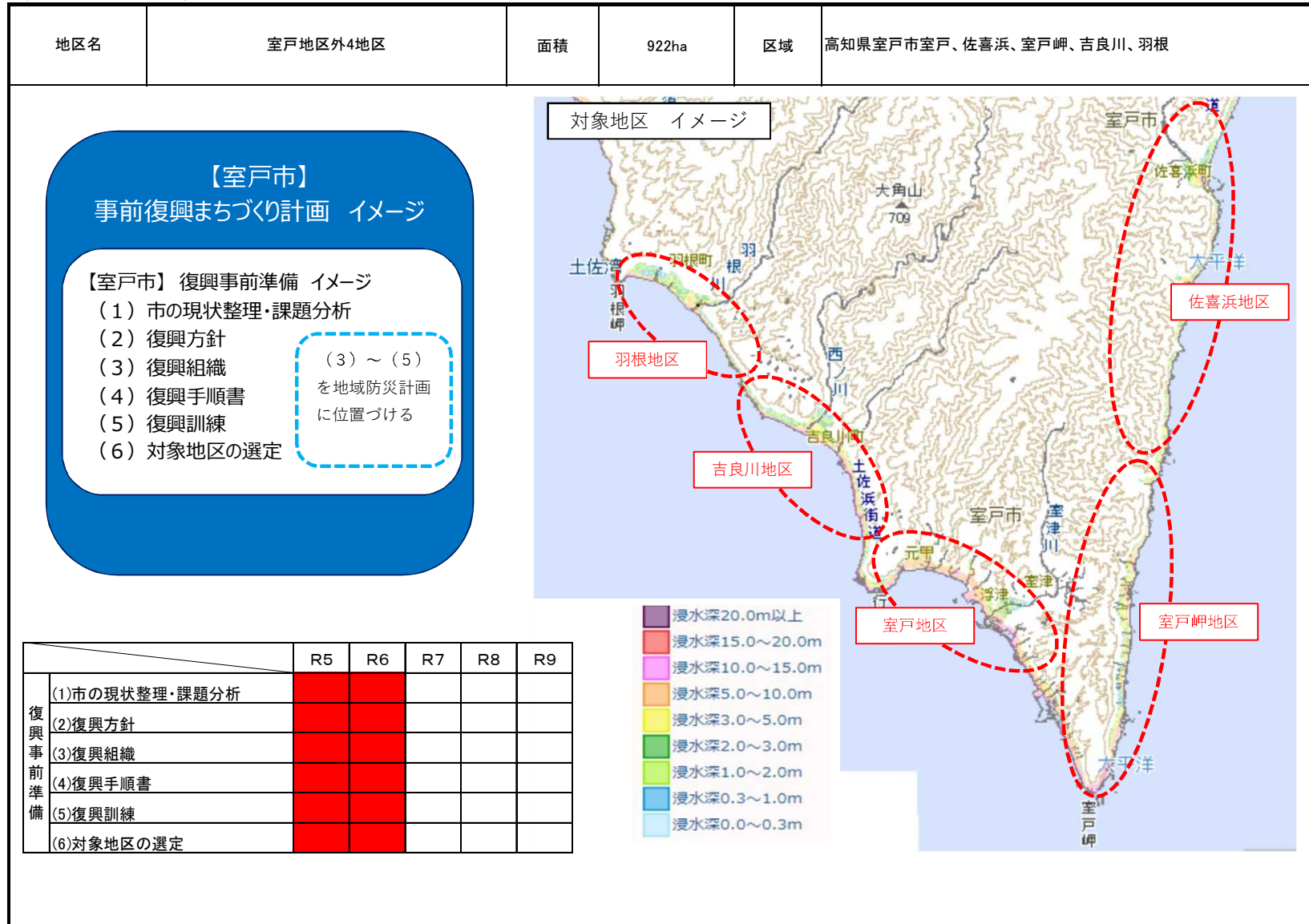
(様式6) 現況図 等



(様式6) 現況図 等

地区名	甲浦地区外2地区	面積	415ha	区域	高知県安芸郡東洋町甲浦、生見、野根																																																												
<p>【東洋町】 事前復興まちづくり計画 イメージ</p> <p>【東洋町】 復興事前準備 イメージ</p> <p>(1) 町の現状整理・課題分析</p> <p>(2) 復興方針</p> <p>(3) 復興組織 (3)～(5) を地域防災計画に位置づける</p> <p>(4) 復興手順書</p> <p>(5) 復興訓練</p> <p>(6) 対象地区の選定</p>		<p>対象地区 イメージ</p>																																																															
<p>【甲浦地区外2地区】 事前復興まちづくり計画(案) イメージ</p> <p>(1) 地区の現状整理・課題分析</p> <p>(2) 地形等による復興パターンの検討 ア 可住地の検討 イ 土地利用の検討</p> <p>(3) とりまとめ</p>		<table border="1"> <thead> <tr> <th></th> <th>R5</th> <th>R6</th> <th>R7</th> <th>R8</th> <th>R9</th> </tr> </thead> <tbody> <tr> <td>復興事前準備 (1)町の現状整理・課題分析</td> <td style="background-color: red;"></td> <td></td> <td></td> <td></td> <td></td> </tr> <tr> <td>(2)復興方針</td> <td style="background-color: red;"></td> <td></td> <td></td> <td></td> <td></td> </tr> <tr> <td>(3)復興組織</td> <td style="background-color: red;"></td> <td></td> <td></td> <td></td> <td></td> </tr> <tr> <td>(4)復興手順書</td> <td style="background-color: red;"></td> <td></td> <td></td> <td></td> <td></td> </tr> <tr> <td>(5)復興訓練</td> <td style="background-color: red;"></td> <td></td> <td></td> <td></td> <td></td> </tr> <tr> <td>(6)対象地区の選定</td> <td style="background-color: red;"></td> <td></td> <td></td> <td></td> <td></td> </tr> <tr> <td>甲浦地区事前復興まちづくり計画(案)</td> <td></td> <td style="background-color: red;"></td> <td></td> <td></td> <td></td> </tr> <tr> <td>生見地区事前復興まちづくり計画(案)</td> <td></td> <td></td> <td style="background-color: red;"></td> <td></td> <td></td> </tr> <tr> <td>野根地区事前復興まちづくり計画(案)</td> <td></td> <td></td> <td style="background-color: red;"></td> <td></td> <td></td> </tr> </tbody> </table>					R5	R6	R7	R8	R9	復興事前準備 (1)町の現状整理・課題分析						(2)復興方針						(3)復興組織						(4)復興手順書						(5)復興訓練						(6)対象地区の選定						甲浦地区事前復興まちづくり計画(案)						生見地区事前復興まちづくり計画(案)						野根地区事前復興まちづくり計画(案)					
	R5	R6	R7	R8	R9																																																												
復興事前準備 (1)町の現状整理・課題分析																																																																	
(2)復興方針																																																																	
(3)復興組織																																																																	
(4)復興手順書																																																																	
(5)復興訓練																																																																	
(6)対象地区の選定																																																																	
甲浦地区事前復興まちづくり計画(案)																																																																	
生見地区事前復興まちづくり計画(案)																																																																	
野根地区事前復興まちづくり計画(案)																																																																	

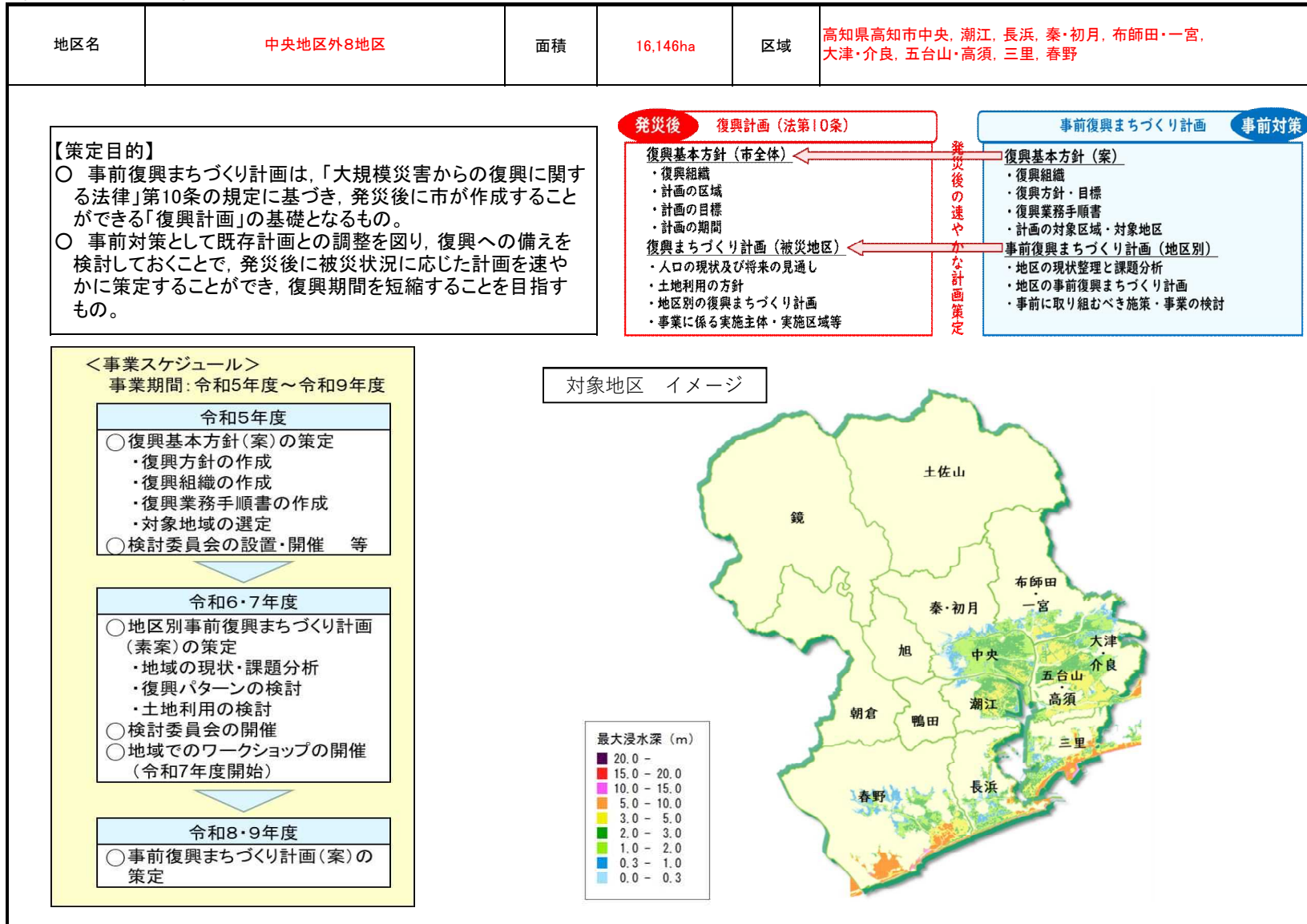
(様式6) 現況図 等



(様式6) 現況図 等

地区名	吉川地区他4地区	面積	1348ha	区域	高知県香南市吉川、赤岡、香我美、夜須、野市																																																																								
<p style="text-align: center;">【香南市】 事前復興まちづくり計画 イメージ</p> <p>【香南市】 復興事前準備イメージ</p> <p>(1)基礎データ収集・現状整理・行政内部組織体制構築</p> <p>(2)課題分析・復興パターン作成</p> <p>(3)復興体制の検討</p> <p>(4)復興手順の検討</p> <p>(5)対象地区の選定</p> <p>(6)復興基本方針(案)作成</p> <p>(7)事前復興まちづくり計画(案)の策定</p> <p>(8)対象地区ごとの事前復興まちづくり計画(案)作成</p> <p>(9)復興訓練</p>																																																																													
<p>【全地区】 事前復興まちづくり計画(案)イメージ</p> <p>(1)地区の現状整理・課題分析</p> <p>(2)地形等による復興パターンの検討</p> <p style="padding-left: 20px;">ア 可住地の検討</p> <p style="padding-left: 20px;">イ 土地利用の検討</p> <p>(3)とりまとめ</p>		<table border="1"> <thead> <tr> <th></th> <th>R5</th> <th>R6</th> <th>R7</th> <th>R8</th> <th>R9</th> </tr> </thead> <tbody> <tr> <td>復興事前準備</td> <td></td> <td></td> <td></td> <td></td> <td></td> </tr> <tr> <td>(1)市町村の現状整理・課題分析</td> <td style="background-color: red;"></td> <td></td> <td></td> <td></td> <td></td> </tr> <tr> <td>(2)復興組織・職員研修</td> <td style="background-color: red;"></td> <td></td> <td></td> <td></td> <td></td> </tr> <tr> <td>(3)対象地区の選定</td> <td style="background-color: red;"></td> <td></td> <td></td> <td></td> <td></td> </tr> <tr> <td>(4)復興組織</td> <td></td> <td style="background-color: red;"></td> <td></td> <td></td> <td></td> </tr> <tr> <td>(5)復興手順書</td> <td></td> <td style="background-color: red;"></td> <td></td> <td></td> <td></td> </tr> <tr> <td>復興方針(案)の策定</td> <td></td> <td style="background-color: red;"></td> <td></td> <td></td> <td></td> </tr> <tr> <td>事前復興まちづくり計画(案)の策定</td> <td></td> <td></td> <td style="background-color: red;"></td> <td></td> <td></td> </tr> <tr> <td>吉川地区事前復興まちづくり計画(案)</td> <td></td> <td></td> <td></td> <td style="background-color: red;"></td> <td></td> </tr> <tr> <td>赤岡地区事前復興まちづくり計画(案)</td> <td></td> <td></td> <td></td> <td></td> <td style="background-color: red;"></td> </tr> <tr> <td>香我美、夜須、野市地区事前復興まちづくり計画(案)</td> <td colspan="5" style="text-align: center;">R10年度以降</td> </tr> </tbody> </table>					R5	R6	R7	R8	R9	復興事前準備						(1)市町村の現状整理・課題分析						(2)復興組織・職員研修						(3)対象地区の選定						(4)復興組織						(5)復興手順書						復興方針(案)の策定						事前復興まちづくり計画(案)の策定						吉川地区事前復興まちづくり計画(案)						赤岡地区事前復興まちづくり計画(案)						香我美、夜須、野市地区事前復興まちづくり計画(案)	R10年度以降				
	R5	R6	R7	R8	R9																																																																								
復興事前準備																																																																													
(1)市町村の現状整理・課題分析																																																																													
(2)復興組織・職員研修																																																																													
(3)対象地区の選定																																																																													
(4)復興組織																																																																													
(5)復興手順書																																																																													
復興方針(案)の策定																																																																													
事前復興まちづくり計画(案)の策定																																																																													
吉川地区事前復興まちづくり計画(案)																																																																													
赤岡地区事前復興まちづくり計画(案)																																																																													
香我美、夜須、野市地区事前復興まちづくり計画(案)	R10年度以降																																																																												

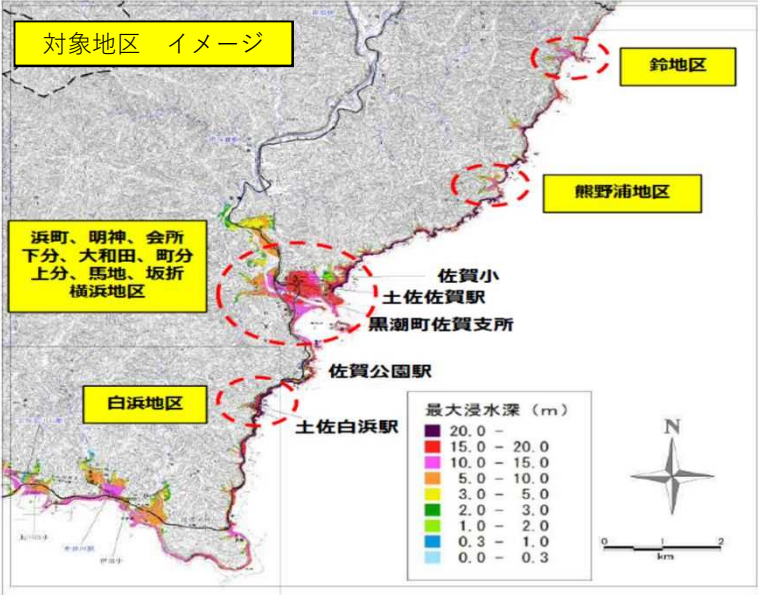
(様式6) 現況図 等



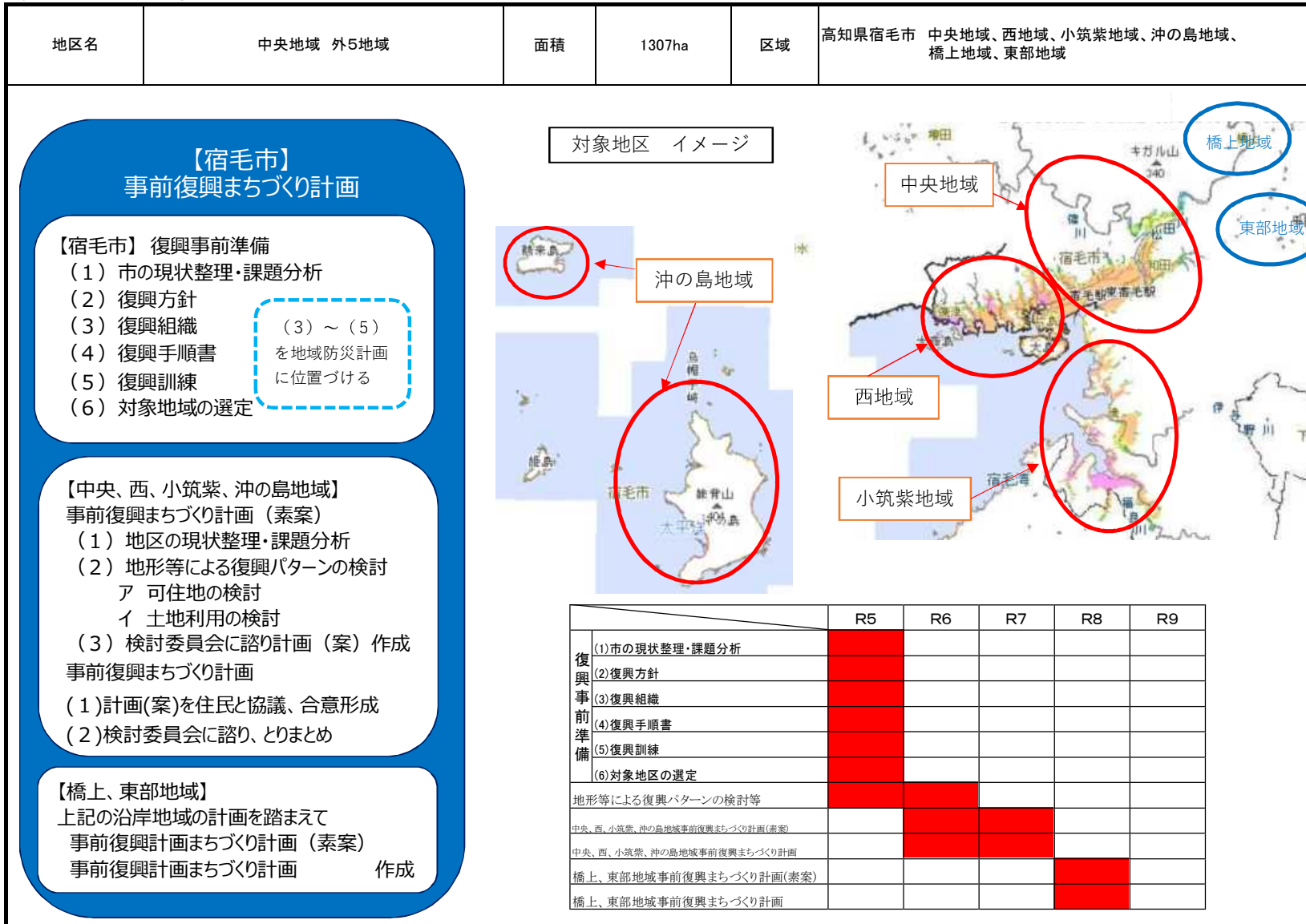
(様式6) 現況図 等

地区名	宇佐地区外2地区	面積	539ha	区域	高知県土佐市宇佐、新居、用石																																																								
<div data-bbox="179 383 716 1276" style="border: 2px solid blue; border-radius: 20px; padding: 10px;"> <p style="text-align: center;">【土佐市】 事前復興まちづくり計画 イメージ</p> <p>【土佐市】復興事前準備 イメージ</p> <ol style="list-style-type: none"> (1) 市の現状整理・課題分析 (2) 復興方針 (3) 復興組織 (4) 復興手順書 (5) 復興訓練 (6) 対象地区の選定 <p style="text-align: center;">(3)～(5) を地域防災計画 に位置づける</p> <hr/> <p>【宇佐地区外2地区】 事前復興まちづくり計画(案)イメージ</p> <ol style="list-style-type: none"> (1) 地区の現状整理・課題分析 (2) 地形等による復興パターンの検討 ア 可住地の検討 イ 土地利用の検討 (3) とりまとめ </div>	<div data-bbox="784 343 1747 1005"> <p style="text-align: center;">対象地区 イメージ</p> </div> <div data-bbox="770 1029 1691 1364"> <table border="1"> <thead> <tr> <th></th> <th>R5</th> <th>R6</th> <th>R7</th> <th>R8</th> <th>R9</th> </tr> </thead> <tbody> <tr> <td>復興事前準備 (1)市の現状整理・課題分析</td> <td></td> <td style="background-color: red;"></td> <td></td> <td></td> <td></td> </tr> <tr> <td>復興事前準備 (2)復興方針</td> <td></td> <td style="background-color: red;"></td> <td></td> <td></td> <td></td> </tr> <tr> <td>復興事前準備 (3)復興組織</td> <td></td> <td style="background-color: red;"></td> <td></td> <td></td> <td></td> </tr> <tr> <td>復興事前準備 (4)復興手順書</td> <td></td> <td style="background-color: red;"></td> <td></td> <td></td> <td></td> </tr> <tr> <td>復興事前準備 (5)復興訓練</td> <td></td> <td style="background-color: red;"></td> <td></td> <td></td> <td></td> </tr> <tr> <td>復興事前準備 (6)対象地区の選定</td> <td></td> <td style="background-color: red;"></td> <td></td> <td></td> <td></td> </tr> <tr> <td>宇佐地区事前復興まちづくり計画(案)</td> <td></td> <td></td> <td style="background-color: red;"></td> <td style="background-color: red;"></td> <td></td> </tr> <tr> <td>新居地区事前復興まちづくり計画(案)</td> <td></td> <td></td> <td style="background-color: red;"></td> <td style="background-color: red;"></td> <td></td> </tr> <tr> <td>用石地区事前復興まちづくり計画(案)</td> <td></td> <td></td> <td style="background-color: red;"></td> <td style="background-color: red;"></td> <td></td> </tr> </tbody> </table> </div>		R5	R6	R7	R8	R9	復興事前準備 (1)市の現状整理・課題分析						復興事前準備 (2)復興方針						復興事前準備 (3)復興組織						復興事前準備 (4)復興手順書						復興事前準備 (5)復興訓練						復興事前準備 (6)対象地区の選定						宇佐地区事前復興まちづくり計画(案)						新居地区事前復興まちづくり計画(案)						用石地区事前復興まちづくり計画(案)					
	R5	R6	R7	R8	R9																																																								
復興事前準備 (1)市の現状整理・課題分析																																																													
復興事前準備 (2)復興方針																																																													
復興事前準備 (3)復興組織																																																													
復興事前準備 (4)復興手順書																																																													
復興事前準備 (5)復興訓練																																																													
復興事前準備 (6)対象地区の選定																																																													
宇佐地区事前復興まちづくり計画(案)																																																													
新居地区事前復興まちづくり計画(案)																																																													
用石地区事前復興まちづくり計画(案)																																																													

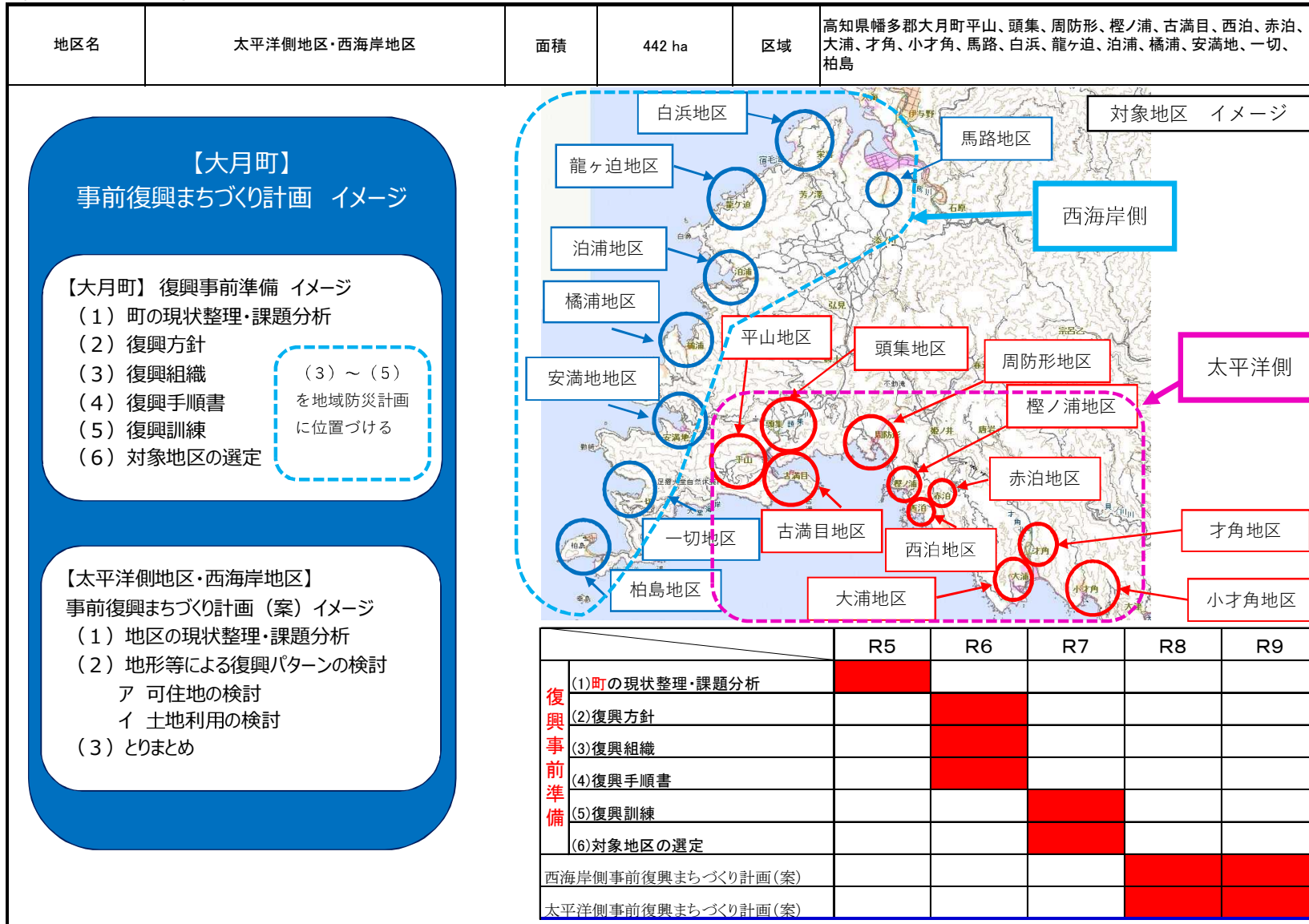
(様式6) 現況図 等

地区名	鈴地区外12地区	面積	233ha	区域 高知県幡多郡黒潮町鈴、浜町、明神、会所、下分、大和田、町分、上分、馬地、坂折、横浜、熊野浦、白浜																																																																						
<p style="text-align: center;">【黒潮町】 事前復興まちづくり計画 イメージ</p> <p>【黒潮町】復興事前準備 イメージ</p> <p>(1) 町の現状整理・課題分析 (2) 復興方針(案) (3) 復興組織 (4) 復興手順書 (5) 復興訓練 等</p> <p style="margin-left: 200px;">(3)～(5) を地域防災計画 に位置づける</p>																																																																										
<p>【鈴地区外12地区】 事前復興まちづくり計画(素案)イメージ</p> <p>(1) 地区の現状整理・課題分析 (2) 地形等による復興パターンの検討 ア 可住地の検討 イ 土地利用の検討 (3) 地区説明会、WS、策定委員会開催、とりまとめ 等</p>		<p style="text-align: center;">図1 佐賀13地区周辺の津波浸水予測図 (出典：高知県 南海トラフ地震に備えるポータルサイト)</p>																																																																								
<p>【鈴地区外12地区】 事前復興まちづくり計画(案) イメージ</p> <p>(1) 地区の現状整理・課題分析 (2) 地形等による復興パターンの検討 ア 可住地の検討 イ 土地利用の検討 (3) 地区説明会、WS、策定委員会開催、とりまとめ 等</p>		<table border="1"> <thead> <tr> <th></th> <th>R4(参考)</th> <th>R5</th> <th>R6</th> <th>R7</th> <th>R8</th> <th>R9</th> </tr> </thead> <tbody> <tr> <td>復興事前準備 (1)町の現状整理・課題分析</td> <td style="background-color: red;"></td> <td style="background-color: red;"></td> <td style="background-color: red;"></td> <td></td> <td></td> <td></td> </tr> <tr> <td>(2)復興方針</td> <td></td> <td style="background-color: red;"></td> <td style="background-color: red;"></td> <td></td> <td></td> <td></td> </tr> <tr> <td>(3)復興組織</td> <td></td> <td style="background-color: red;"></td> <td style="background-color: red;"></td> <td></td> <td></td> <td></td> </tr> <tr> <td>(4)復興手順書</td> <td></td> <td style="background-color: red;"></td> <td style="background-color: red;"></td> <td></td> <td></td> <td></td> </tr> <tr> <td>(5)復興訓練</td> <td></td> <td style="background-color: red;"></td> <td style="background-color: red;"></td> <td></td> <td></td> <td></td> </tr> <tr> <td>(6)対象地区の選定</td> <td style="background-color: red;"></td> <td style="background-color: red;"></td> <td style="background-color: red;"></td> <td></td> <td></td> <td></td> </tr> <tr> <td>地区説明会、WS、策定委員会開催等</td> <td style="background-color: red;"></td> <td style="background-color: red;"></td> <td style="background-color: red;"></td> <td></td> <td></td> <td></td> </tr> <tr> <td>鈴地区外12地区事前復興まちづくり計画(素案)作成</td> <td></td> <td style="background-color: red;"></td> <td style="background-color: red;"></td> <td></td> <td></td> <td></td> </tr> <tr> <td>鈴地区外12地区事前復興まちづくり計画作成(案)</td> <td></td> <td></td> <td style="background-color: red;"></td> <td></td> <td></td> <td></td> </tr> </tbody> </table>				R4(参考)	R5	R6	R7	R8	R9	復興事前準備 (1)町の現状整理・課題分析							(2)復興方針							(3)復興組織							(4)復興手順書							(5)復興訓練							(6)対象地区の選定							地区説明会、WS、策定委員会開催等							鈴地区外12地区事前復興まちづくり計画(素案)作成							鈴地区外12地区事前復興まちづくり計画作成(案)						
	R4(参考)	R5	R6	R7	R8	R9																																																																				
復興事前準備 (1)町の現状整理・課題分析																																																																										
(2)復興方針																																																																										
(3)復興組織																																																																										
(4)復興手順書																																																																										
(5)復興訓練																																																																										
(6)対象地区の選定																																																																										
地区説明会、WS、策定委員会開催等																																																																										
鈴地区外12地区事前復興まちづくり計画(素案)作成																																																																										
鈴地区外12地区事前復興まちづくり計画作成(案)																																																																										

(様式6) 現況図 等



(様式6) 現況図 等



(様式6) 現況図 等

地区名	清水地区外3地区	面積	1,639 ha	区域	高知県土佐清水市清水、下ノ加江、三崎、下川口	
<p>【土佐清水市】 事前復興まちづくり計画 イメージ</p> <p>【土佐清水市】 復興事前準備 イメージ</p> <p>(1) 市の現状整理・課題分析 (2) 復興方針 (3) 復興組織 (4) 復興手順書 (5) 復興訓練 (6) 対象地区の選定</p> <p>(3)～(5)を地域防災計画に位置づける</p> <p>【清水地区外3地区】 事前復興まちづくり計画(案) イメージ</p> <p>(1) 地区の現状整理・課題分析 (2) 地形等による復興パターンの検討 ア 可住地の検討 イ 土地利用の検討 (3) とりまとめ</p>		<p>対象地区 イメージ</p>				
<p>復興事前準備</p> <p>(1)市の現状整理・課題分析</p> <p>(2)復興方針</p> <p>(3)復興組織</p> <p>(4)復興手順書</p> <p>(5)復興訓練</p> <p>(6)対象地区の選定</p> <p>清水地区事前復興まちづくり計画(案)</p> <p>三崎地区事前復興まちづくり計画(案)</p> <p>下ノ加江地区事前復興まちづくり計画(案)</p> <p>下川口地区事前復興まちづくり計画(案)</p>		R5	R6	R7	R8	R9
		R10年度以降				

(様式6) 現況図 等

地区名	安芸地区外6地区	面積	31,716ha	区域	高知県安芸市 安芸、土居、川北、伊尾木、下山、穴内、赤野
-----	----------	----	----------	----	------------------------------

【安芸市】
事前復興まちづくり計画 イメージ

【安芸市】復興事前準備 イメージ

- (1) 市の現状整理・課題分析
 - (2) 復興方針
 - (3) 復興組織
 - (4) 復興手順書
 - (5) 復興訓練
 - (6) 対象地区の選定
- (3)～(5)
を地域防災計画
に位置づける

【安芸地区外6地区】
事前復興まちづくり計画(案) イメージ

- (1) 地区の現状整理・課題分析
- (2) 地形等による復興パターンの検討
ア 可住地の検討
イ 土地利用の検討
- (3) とりまとめ

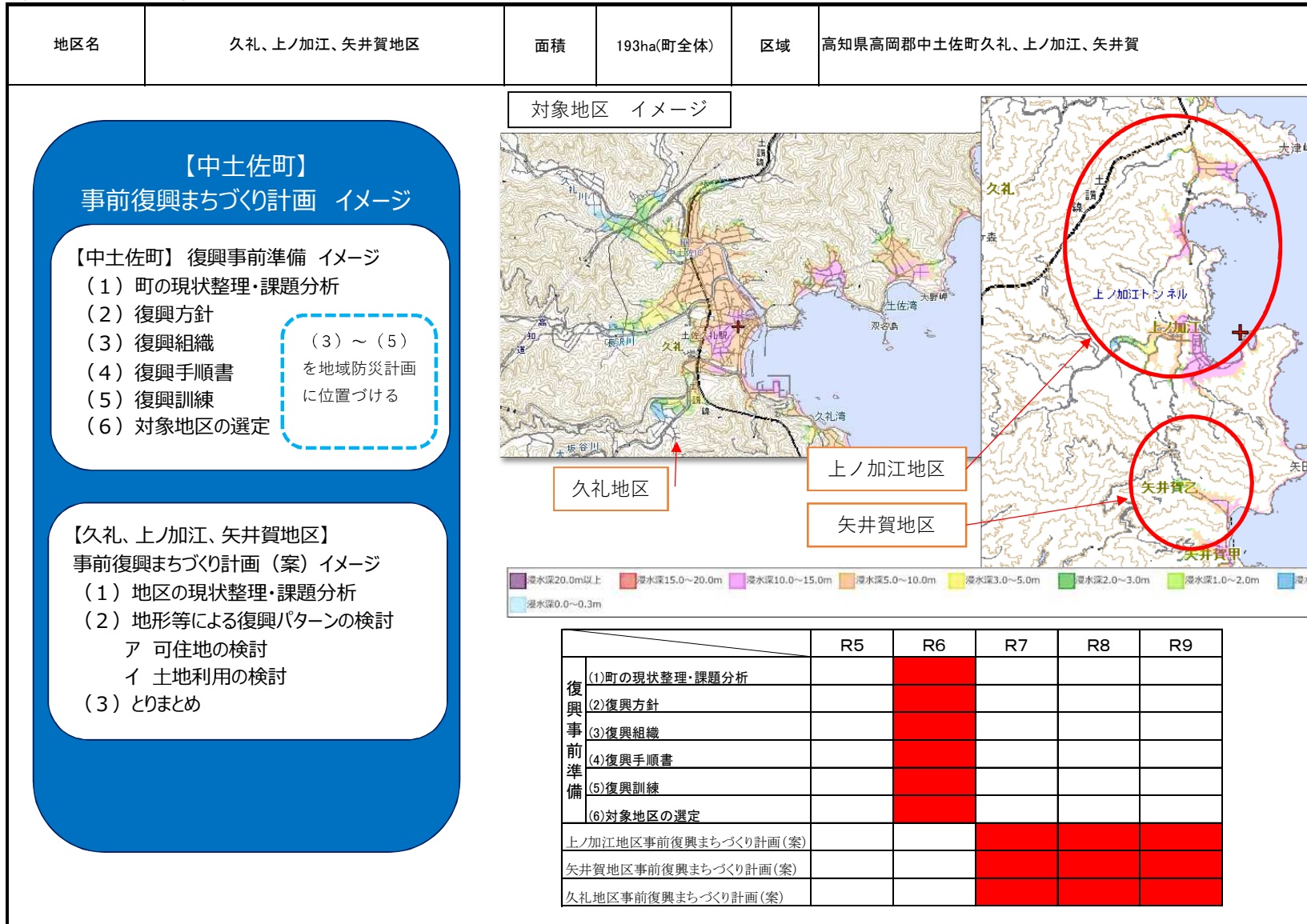


		R5	R6	R7	R8	R9
復興事前準備	(1)市の現状整理・課題分析					
	(2)復興方針					
	(3)復興組織					
	(4)復興手順書					
	(5)復興訓練					
	(6)対象地区の選定					
安芸地区事前復興まちづくり計画(案)						
土居地区事前復興まちづくり計画(案)						
川北地区事前復興まちづくり計画(案)						
伊尾木地区事前復興まちづくり計画(案)						
下山地区事前復興まちづくり計画(案)						
穴内地区事前復興まちづくり計画(案)						
赤野地区事前復興まちづくり計画(案)						

(様式6) 現況図 等

地区名	下田地区・八東地区	面積	5,134 ha	区域	高知県四万十市下田地区、八東地区																																																					
<p style="text-align: center;">【四万十市】 事前復興まちづくり計画 イメージ</p> <p>【四万十市】 復興事前準備 イメージ</p> <p>(1) 市の現状整理・課題分析 (2) 復興方針 (3) 復興組織 (4) 復興手順書 (5) 復興訓練 (6) 対象地区の選定</p> <p style="border: 1px dashed blue; padding: 5px; display: inline-block;">(3)～(5) を地域防災計画 に位置づける</p> <p>【下田地区・八東地区】 事前復興まちづくり計画(案) イメージ</p> <p>(1) 地区の現状整理・課題分析 (2) 地形等による復興パターンの検討 ア 可住地の検討 イ 土地利用の検討 (3) とりまとめ</p>		対象地区 イメージ		<table border="1"> <thead> <tr> <th></th> <th>R5</th> <th>R6</th> <th>R7</th> <th>R8</th> <th>R9</th> </tr> </thead> <tbody> <tr> <td>復興事前準備 (1)市の現状整理・課題分析</td> <td></td> <td style="background-color: red;"></td> <td></td> <td></td> <td></td> </tr> <tr> <td>(2)復興方針</td> <td></td> <td style="background-color: red;"></td> <td></td> <td></td> <td></td> </tr> <tr> <td>(3)復興組織</td> <td></td> <td style="background-color: red;"></td> <td></td> <td></td> <td></td> </tr> <tr> <td>(4)復興手順書</td> <td></td> <td></td> <td style="background-color: red;"></td> <td></td> <td></td> </tr> <tr> <td>(5)復興訓練</td> <td></td> <td></td> <td style="background-color: red;"></td> <td></td> <td></td> </tr> <tr> <td>(6)対象地区の選定</td> <td></td> <td style="background-color: red;"></td> <td></td> <td></td> <td></td> </tr> <tr> <td>下田地区事前復興まちづくり計画(案)</td> <td></td> <td></td> <td style="background-color: red;"></td> <td style="background-color: red;"></td> <td></td> </tr> <tr> <td>八東地区事前復興まちづくり計画(案)</td> <td></td> <td></td> <td style="background-color: red;"></td> <td style="background-color: red;"></td> <td></td> </tr> </tbody> </table>		R5	R6	R7	R8	R9	復興事前準備 (1)市の現状整理・課題分析						(2)復興方針						(3)復興組織						(4)復興手順書						(5)復興訓練						(6)対象地区の選定						下田地区事前復興まちづくり計画(案)						八東地区事前復興まちづくり計画(案)					
	R5	R6	R7	R8	R9																																																					
復興事前準備 (1)市の現状整理・課題分析																																																										
(2)復興方針																																																										
(3)復興組織																																																										
(4)復興手順書																																																										
(5)復興訓練																																																										
(6)対象地区の選定																																																										
下田地区事前復興まちづくり計画(案)																																																										
八東地区事前復興まちづくり計画(案)																																																										

(様式6) 現況図 等



(様式6) 現況図 等

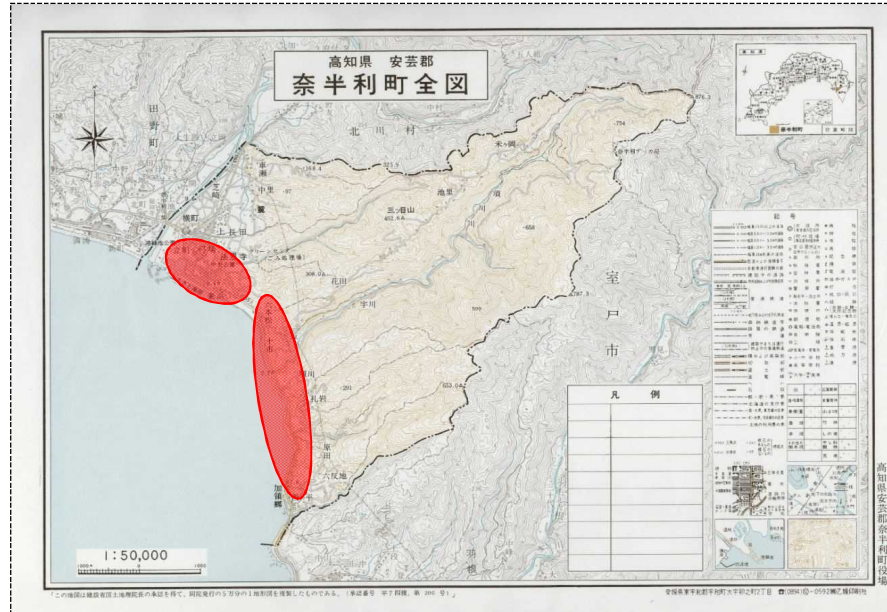
地区名	奈半利町 沿岸地区	面積	957ha	区域	高知県安芸郡奈半利町
-----	-----------	----	-------	----	------------

【奈半利町】
事前復興まちづくり計画 イメージ

【奈半利町】復興基本方針（案）イメージ

- (1) 市町村の現状整理・課題分析
- (2) 復興方針
- (3) 復興組織
- (4) 復興手順書
- (5) 復興訓練
- (6) 対象地区の選定

(3)～(5)
を地域防災計画



		R5	R6	R7	R8	R9
復興方針 (案)	(1)市町村の現状整理・課題分析					
	(2)復興方針					
	(3)復興組織					
	(4)復興手順書					
	(5)復興訓練					
	(6)対象地区の選定					
沿岸地区事前復興まちづくり計画課(案)						