社会資本総合整備計画　　防災・安全交付金

令和07年09月08日

計画の名称	高知県における流域一体となった総合的な浸水対策の推進（防災・安全）		
計画の期間	令和０７年度　～　令和１１年度　(5年間)	重点配分対象の該当	
交付対象	高知県,室戸市,佐川町,中土佐町,宿毛市		
計画の目標	高知県は約８割が急峻な山地であり、山から海までの距離が短いため、降雨になれば急流となって一気に海に流れ注ぐ地形的特徴があり、また台風の経路上にあるため全国的にも有数の多雨地帯であり気象条件は非常に厳しい。 一方、県都高知市などが位置する下流平野部は地盤標高が極めて低く、河川勾配も緩やかな地形のため度々浸水被害を被っており、また近い将来に発生が予測されている南海トラフ地震では堤防沈下による津波浸水被害が懸念される。 このため各河川流域が一体となって浸水対策を実施し、水害に強い都市づくりを行うとともに、環境を保全するため、豊かな自然、水利用に配慮した川づくりを進める。		

全体事業費（百万円）	合計（A＋B＋C＋D）	18,218	A	17,868	B	0	C	350	D	0	効果促進事業費の割合C／（A＋B＋C＋D）	1.92	%

番号	計画の成果目標（定量的指標）			
	定量的指標の定義及び算定式	定量的指標の現況値及び目標値		
		当初現況値	中間目標値	最終目標値
		令和７年	令和９年	令和11年
1	近年災害または慢性的な浸水など浸水被害の大きい流域における浸水の恐れがある戸数の軽減（438戸）			
	浸水の恐れがある戸数の減少数（戸） （浸水が解消される区域にある浸水の恐れがある全体戸数）×（計画期間の事業費）／（浸水が解消される区域の全体事業費）	0戸	219戸	438戸
2	地震による液状化で沈下し、堤内地に被害を及ぼす堤防の耐震対策の実施（1㎞）			
	地震による液状化で沈下し、堤内地に被害を及ぼす堤防の耐震対策延長 1㎞	0㎞	0㎞	1㎞
3	水防活動および水文資料収集のために必要な情報収集施設（水位計、河川監視カメラ、ハザードマップの作成）の設置（34箇所）			
	ハザードマップの作成 34市町村	0箇所	17箇所	34箇所

備考等	個別施設計画を含む	－	国土強靱化を含む	－	定住自立圏を含む	－	連携中枢都市圏を含む	－	流域水循環計画を含む	－	地域再生計画を含む	－

案件番号：　0000691030

A 基幹事業

基幹事業（大）	番号	事業種別	地域種別	交付対象	直接間接	事業者	種別１	種別２	要素となる事業名（事業箇所）	事業内容（延長・面積等）	市区町村名／港湾・地区名	事業実施期間（年度） R07	R08	R09	R10	R11	全体事業費（百万円）	費用便益比	個別施設計画策定状況
		一体的に実施することにより期待される効果																	
		備考																	
河川事業	A03-001	河川	一般	高知県	直接	高知県	広域河川（１）	－	A1-1-1　宇治川広域河川改修事業	築堤、護岸、掘削、橋梁架替等(L=0.1km)	いの町	■	■	■	■	■	225		－
	A03-002	河川	一般	高知県	直接	高知県	広域河川（１）	－	A1-1-2波介川広域河川改修事業	築堤、護岸、掘削等（L=1.2km）	土佐市	■	■	■	■	■	250		－
	A03-003	河川	一般	高知県	直接	高知県	広域河川（１）	－	A1-1-3柳瀬川広域河川改修事業	築堤、護岸、掘削、橋梁架替等(L=0.5km)	越知町・佐川町	■	■	■	■	■	2,500		－
	A03-004	河川	一般	高知県	直接	高知県	広域河川（１）	－	A1-1-4仁井田川広域河川改修事業	築堤、護岸、掘削等（L=0.4km）	四万十町	■	■	■	■	■	150		－
	A03-005	河川	一般	高知県	直接	高知県	広域河川（１）	－	A1-1-5中筋川広域河川改修事業	築堤、護岸、掘削等（L=0.1km）	宿毛市	■	■	■	■	■	70		－

案件番号： 0000691030

A 基幹事業

基幹事業（大）	番号	事業種別	地域種別	交付対象	直接間接	事業者	種別１	種別２	要素となる事業名（事業箇所）	事業内容（延長・面積等）	市区町村名／港湾・地区名	事業実施期間（年度） R07	R08	R09	R10	R11	全体事業費（百万円）	費用便益比	個別施設計画策定状況
		一体的に実施することにより期待される効果																	
		備考																	
河川事業	A03-006	河川	一般	高知県	直接	高知県	広域河川（２）	－	A1-1-6烏川広域河川改修事業	築堤、護岸、掘削等（L=0.4km）	香南市	■	■	■	■	■	229		－
	A03-007	河川	一般	高知県	直接	高知県	広域河川（２）	－	A1-1-7志奈弥川広域河川改修事業	築堤、護岸、掘削、橋梁架替等（L=1.0km）	高知市	■	■	■	■	■	500		－
	A03-008	河川	一般	高知県	直接	高知県	広域河川（２）	－	A1-1-8奈半利川広域河川改修事業	築堤、護岸、掘削等（L=1.5km）	奈半利町・田野町	■	■	■	■	■	340		－
	A03-009	河川	一般	高知県	直接	高知県	広域河川（２）	－	A1-1-9新川川広域河川改修事業	築堤、護岸、掘削、橋梁架替等（L=0.5km）	高知市	■	■	■	■	■	546		－
	A03-010	河川	一般	高知県	直接	高知県	広域河川（２）	－	A1-1-10松田川広域河川改修事業	築堤、護岸、掘削等（L=0.1km）	宿毛市	■	■	■	■	■	250		－

A 基幹事業

基幹事業（大）	番号	事業種別	地域種別	交付対象	直接間接	事業者	種別１	種別２	要素となる事業名（事業箇所）	事業内容（延長・面積等）	市区町村名／港湾・地区名	事業実施期間（年度） R07	R08	R09	R10	R11	全体事業費（百万円）	費用便益比	個別施設計画策定状況
		一体的に実施することにより期待される効果																	
		備考																	
河川事業	A03-011	河川	一般	高知県	直接	高知県	広域河川（２）	－	A1-1-11下井川広域河川改修事業	築堤、護岸、掘削、橋梁架替等（L=0.1km）	香南市	■	■	■	■	■	1,750		－
	A03-012	河川	一般	高知県	直接	高知県	広域河川（２）	－	A1-1-12久万川広域河川改修事業	築堤、護岸、掘削等（L=05km）	高知市	■	■	■	■	■	220		－
	A03-013	河川	一般	高知県	直接	高知県	広域河川（１）	－	A1-1-13岩田川広域河川改修事業	築堤、護岸、掘削等（L=1.35km）	四万十市	■	■	■	■	■	360	12	－
	A03-014	河川	一般	高知県	直接	高知県	広域河川（２）	－	A1-1-14夜須川広域河川改修事業	築堤、護岸、掘削等（L=0.1km）	香南市	■	■	■	■	■	160		－
	A03-015	河川	一般	高知県	直接	高知県	広域河川（２）	－	A1-1-15舟入川広域河川改修事業	築堤、護岸、掘削等（L=0.1km）	南国市	■	■	■	■	■	200		－

A 基幹事業

基幹事業（大）	番号	事業種別	地域種別	交付対象	直接間接	事業者	種別１	種別２	要素となる事業名（事業箇所）	事業内容（延長・面積等）	市区町村名／港湾・地区名	事業実施期間（年度） R07	R08	R09	R10	R11	全体事業費（百万円）	費用便益比	個別施設計画策定状況
		一体的に実施することにより期待される効果																	
		備考																	
河川事業	A03-016	河川	一般	高知県	直接	高知県	流貯（１）	－	A1-2-1日下川流域治水対策河川改修事業	築堤、護岸、掘削、橋梁架替等（L=0.7km）	日高村	■	■	■	■	■	1,800		－
	A03-017	河川	一般	高知県	直接	高知県	地震高潮（２）	－	A1-3-1高知地区地震・高潮対策河川事業（松田川）	堤防地震対策（L=1.5km）	宿毛市	■	■	■	■	■	400		－
	A03-018	河川	一般	高知県	直接	高知県	地震高潮（１）	－	A1-3-2高知地区地震・高潮対策河川事業（後川）	水門地震対策２基	南国市	■	■	■	■	■	780		－
	A03-019	河川	一般	高知県	直接	高知県	地震高潮（２）	－	A1-3-3高知地区地震・高潮対策河川事業（浜改田川）	水門地震対策１基	南国市	■	■	■	■	■	350		－
	A03-020	河川	一般	高知県	直接	高知県	地震高潮（２）	－	A1-3-4高知地区地震・高潮対策河川改修事業（香宗川）	水門地震対策２基	香南市	■	■	■	■	■	240		－
											小計						11,320		

A 基幹事業

基幹事業（大）	番号	事業種別	地域種別	交付対象	直接間接	事業者	種別１	種別２	要素となる事業名（事業箇所）	事業内容（延長・面積等）	市区町村名／港湾・地区名	事業実施期間（年度） R07	R08	R09	R10	R11	全体事業費（百万円）	費用便益比	個別施設計画策定状況
		一体的に実施することにより期待される効果																	
		備考																	
その他総合的な治水事業	A08-021	総合治水	一般	高知県	直接	高知県	広域系	－	A1-5-1高知東部圏域総合流域防災事業（安田川他）	築堤、護岸、掘削、橋梁、情報基盤整備、樹木伐採等	安田町他	■	■	■	■	■	4,310		－
	A08-022	総合治水	一般	高知県	直接	高知県	広域系	－	A1-5-2高知中部圏域総合流域防災事業（奥田川他）	築堤、護岸、掘削、情報基盤整備、樹木伐採等	いの町他	■	■	■	■	■	668		－
	A08-023	総合治水	一般	高知県	直接	高知県	広域系	－	A1-5-3高知西部圏域総合流域防災事業（久礼川他）	築堤、護岸、掘削、橋梁、情報基盤整備、樹木伐採等	中土佐町他	■	■	■	■	■	1,510		－
	A08-024	総合治水	一般	高知県	直接	高知県	広域系	－	A1-5-4吉野川上流圏域総合流域防災事業（地蔵寺川他）	築堤、護岸、掘削、橋梁、情報基盤整備等	土佐町他	■	■	■	■	■	0		－
	A08-025	総合治水	一般	室戸市	直接	室戸市	情報・河川	－	A1-6-1高知東部圏域総合流域防災事業（室戸市他）	ハザードマップ作成	室戸市他	■	■	■	■	■	15		－

A 基幹事業

基幹事業（大）	番号	事業種別	地域種別	交付対象	直接間接	事業者	種別１	種別２	要素となる事業名（事業箇所）	事業内容（延長・面積等）	市区町村名／港湾・地区名	事業実施期間（年度） R07	R08	R09	R10	R11	全体事業費（百万円）	費用便益比	個別施設計画策定状況
		一体的に実施することにより期待される効果																	
		備考																	
その他総合的な治水事業	A08-026	総合治水	一般	佐川町	直接	佐川町他	情報・河川	－	A1-6-2高知中部圏域総合流域防災事業（佐川町他）	ハザードマップ作成	佐川町他	■	■	■	■	■	15		－
	A08-027	総合治水	一般	中土佐町	直接	中土佐町他	情報・河川	－	A1-6-3高知西部圏域総合流域防災事業（中土佐町他）	ハザードマップ作成	中土佐町他	■	■	■	■	■	15		－
	A08-028	総合治水	一般	宿毛市	直接	宿毛市他	情報・河川	－	A1-6-4高知西部圏域総合流域防災事業（宿毛市他）	ハザードマップ作成	宿毛市他	■	■	■	■	■	15		－
											小計						6,548		
											合計						17,868		

C 効果促進事業

基幹事業（大）	番号	事業種別	地域種別	交付対象	直接間接	事業者	種別１	種別２	要素となる事業名（事業箇所）	事業内容（延長・面積等）	市区町村名／港湾・地区名	事業実施期間（年度） R07	R08	R09	R10	R11	全体事業費（百万円）	費用便益比	個別施設計画策定状況
		一体的に実施することにより期待される効果																	
		備考																	
その他総合的な治水事業	C08-001	総合治水	一般	高知県	直接	高知県	情報・河川	－	C1-1-1高知東部圏域総合流域防災事業（安田川他）	浸水想定区域図作成、効果促進（事業効果検討資料作成）	安田町他	■	■	■	■	■	100		－
		事業実施箇所の効果判定及び今後の設計計画を行うことで、基幹事業の更なる効果発現が期待できる																	
	C08-002	総合治水	一般	高知県	直接	高知県	情報・河川	－	C1-1-2高知中部圏域総合流域防災事業（奥田川他）	浸水想定区域図作成、効果促進（事業効果検討資料作成）	いの町他	■	■	■	■	■	100		－
		事業実施箇所の効果判定及び今後の設計計画を行うことで、基幹事業の更なる効果発現が期待できる																	
	C08-003	総合治水	一般	高知県	直接	高知県	情報・河川	－	C1-1-3高知西部圏域総合流域防災事業（久礼川他）	浸水想定区域図作成、効果促進（事業効果検討資料作成）	中土佐町他	■	■	■	■	■	100		－
		事業実施箇所の効果判定及び今後の設計計画を行うことで、基幹事業の更なる効果発現が期待できる																	
	C08-004	総合治水	一般	高知県	直接	高知県	情報・河川	－	C1-1-4吉野川上流圏域総合流域防災事業（地蔵寺川他）	浸水想定区域図作成、効果促進（事業効果検討資料作成）	土佐町他	■	■	■	■	■	50		－
		事業実施箇所の効果判定及び今後の設計計画を行うことで、基幹事業の更なる効果発現が期待できる																	
											小計						350		
											合計						350		

案件番号： 0000691030

交付金の執行状況

（単位：百万円）

	R07				
配分額（a）	132				
計画別流用増△減額（b）	0				
交付額（c=a+b）	132				
前年度からの繰越額（d）	0				
支払済額（e）	0				
翌年度繰越額（f）	132				
うち未契約繰越額(g)	66				
不用額（h = c+d-e-f）	0				
未契約繰越率+不用率（i = (g+h)/(c+d))%	50				
未契約繰越率+不用率が10%を超えている場合その理由	R6年度の補正予算執行による				

（参考図面）

計画の名称	1　高知県における流域一体となった総合的な浸水対策の推進（防災・安全）		
計画の期間	令和7年度　～　令和11年度　（5年間）	交付対象	高知県、室戸市、佐川町、中土佐町、宿毛市

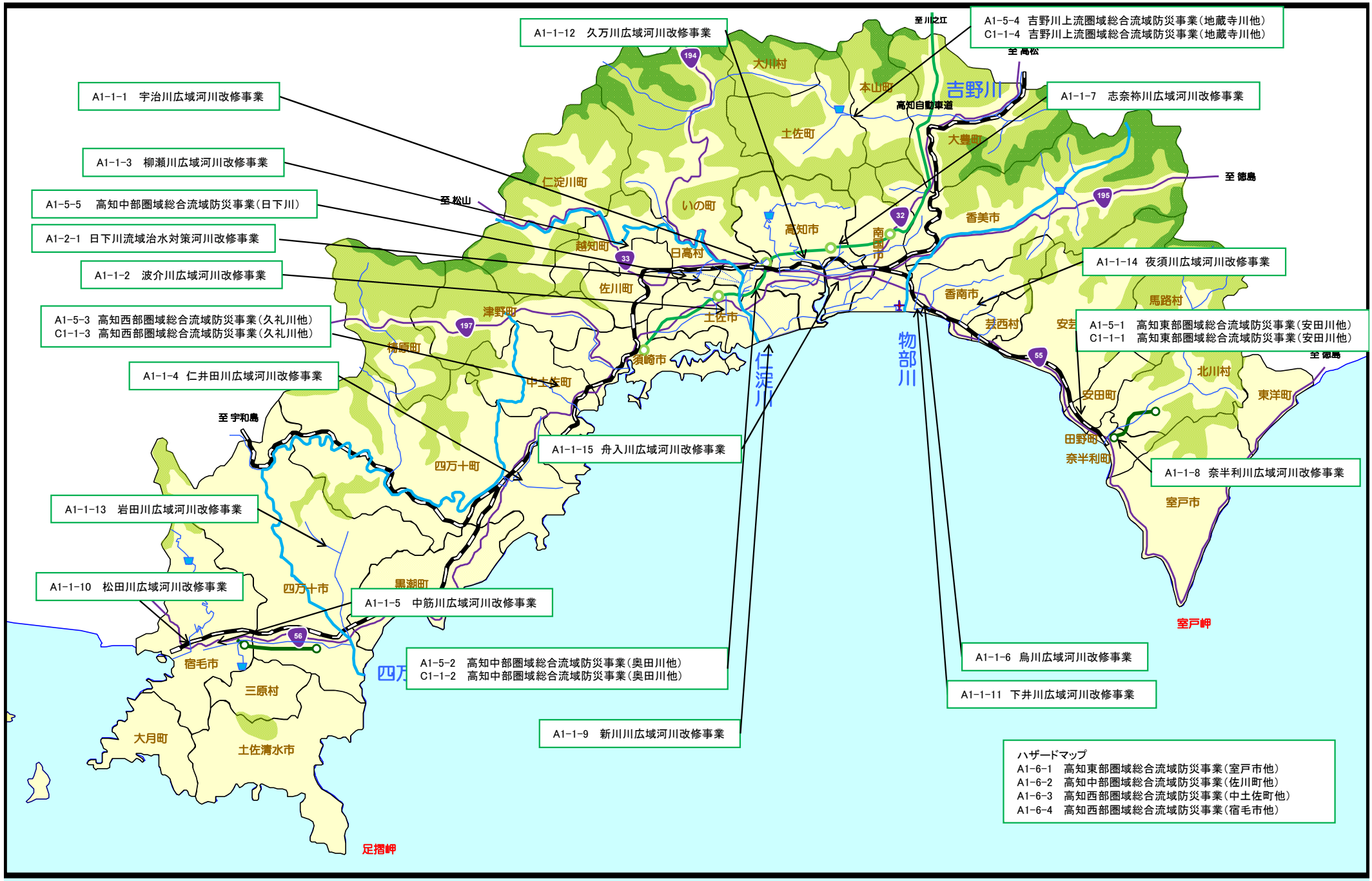

（参考図面）

計画の名称	1　高知県における流域一体となった総合的な浸水対策の推進（防災・安全）		
計画の期間	令和7年度　～　令和11年度　（5年間）	交付対象	高知県

様式－１

総合流域防災事業計画総括表

１．圏域名	高知東部圏域		
２．事業主体	高知県		
３．関係事業主体	室戸市、安芸市、香南市、東洋町、奈半利町、田野町、安田町、北川村、馬路村、芸西村　（一部対象）南国市、香美市		
４．計画の範囲	一級河川物部川流域及び当該流域と同一の自然特性、社会特性を持つ圏域		
５．目標	浸水対策としては、和食川等で築堤・掘削・護岸等を施工し、浸水の防止を目指す。 土砂災害対策としては住民の生命、財産を土砂災害から保全することを目標とする。土砂災害警戒区域等の指定のための基礎調査は、２巡目調査として地形改変のあった箇所や開発行為により新たに要件を満たした箇所の調査を行う。		
６．計画期間	令和７年度～令和１１年度まで	７．全体事業費	4675.2百万円

８．事業内容

種別	細別	箇所名（主な目標）	事業費（百万円）
（１）河川	改修	二級河川奈半利川（平鍋地区の環境整備等）	1,500.0
	堤防強化	二級河川烏川（堤防強化）	200.0
	堤防強化	二級河川新秋田川（堤防強化）	225.0
	堤防強化	二級河川安田川（堤防強化）	580.0
	河道掘削・樹木伐採	二級河川和食川ほか（河道掘削・樹木伐採）	1,805
	小計		4,310.0
（２）砂防	－	土砂洪水氾濫対策事業	30.0
（３）地すべり対策			
（４）急傾斜地崩壊対策	－		0.0
（５）雪崩対策			
（６）情報基盤総合整備	河川情報基盤		
	ダム情報基盤		
	砂防情報基盤	土砂災害監視システム、砂防情報システム	9.5
	砂防相互通報	－	
	急傾斜情報基盤	土砂災害監視システム、砂防情報システム	19.5
	急傾斜相互通報	－	
	小計		29.0
（７）砂防基礎調査等	砂防基礎調査	956箇所	28.2
	急傾斜地基礎調査	2,648箇所	78.0
	小計		106.2
（８）浸水想定区域等調査	浸水想定区域図（効果促進）		100.0
	ハザードマップ		100.0
	小計		200.0
合　計			4,675.2

９．協議会の構成員	９：協議会の構成員 四国地方整備局（高知河川国道事務所長） 気象庁（高知地方気象台長） 高知県（土木部長、危機管理部長） 高知市長、南国市長、香南市長、香美市長、 １０～１３：ハード対策 ・洪水を河川内で安全に流す対策 ・危機管理型ハード対策 ・内水被害軽減対策 ・避難行動、水防活動、排水活動に資する基盤等の整備 ソフト対策 ・円滑かつ迅速な避難行動のための取組 ・洪水氾濫による被害の軽減及び避難時間の確保のための水防活動の取組 ・社会経済活動を取り戻すための排水活動及び施設運用の強化
１０．情報伝達、避難計画等に関する事項	
１１．水防に関する事項	
１２．氾濫水の排水、施設運用等に関する事項	
１３．河川管理施設等の整備に関する事項	

様式－2

総 合 流 域 防 災 計 画 圏 域 概 要 図

1. 圏域名	高知東部圏域								
2. 事業主体	高知県								
3. 対象市区町村	全域が対象となる市区町村	室戸市	安芸市	香南市					
		東洋町	奈半利町	田野町	安田町				
		北川村	馬路村	芸西村					
	一部区域が対象となる市区町村	南国市	中ノ川、黒滝、桑ノ川、大改野、中谷、奈路、上倉を除く全域						
		香美市	旧香北町・旧物部村全域、旧土佐山田町 繁藤、樫谷、北滝本、上穴内を除く全域						

4. 圏域概要図（主要事業の位置を記入のこと）

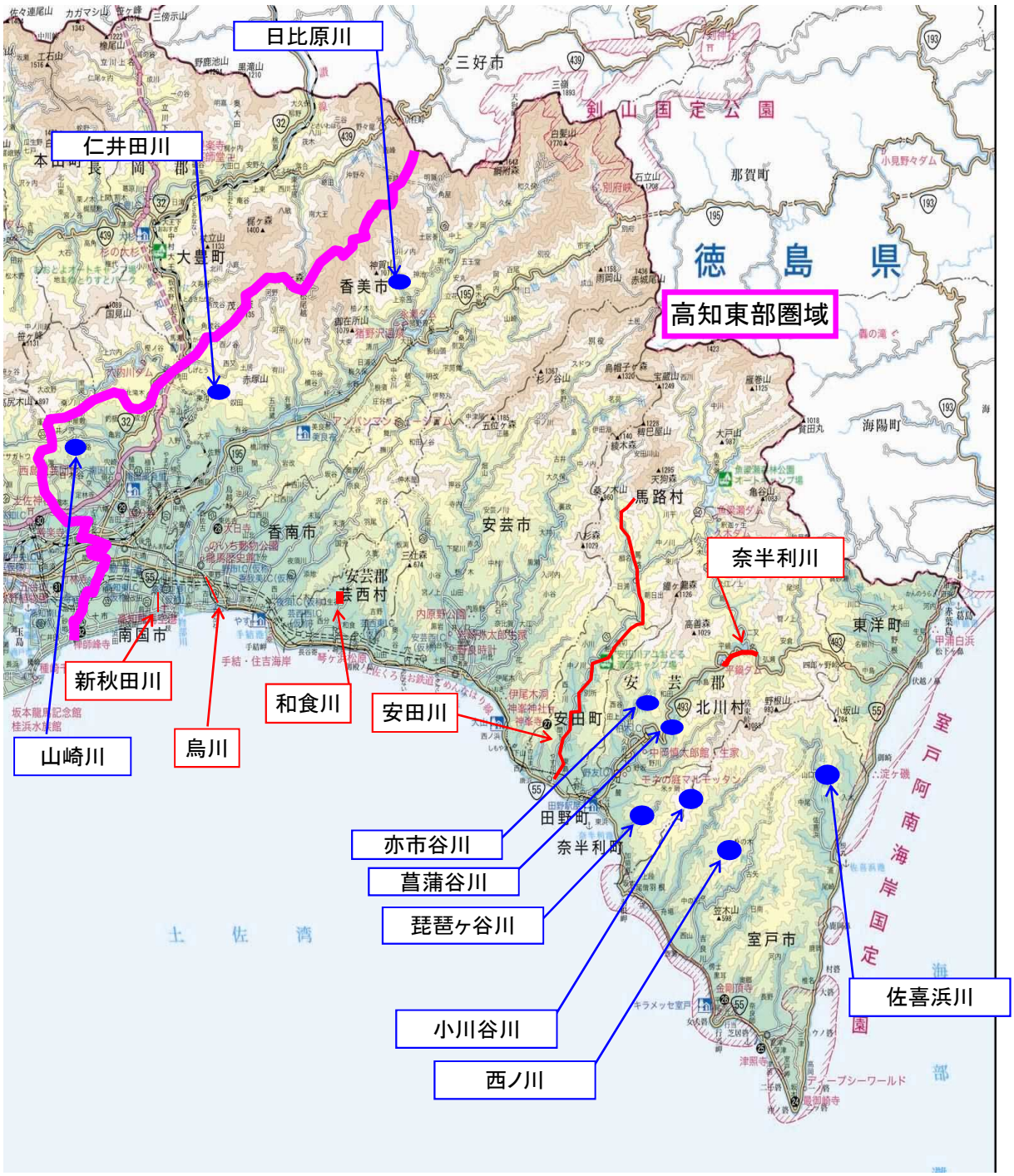

凡例 ： ● 砂防事業
━ 河川事業

様式－１

総合流域防災事業計画総括表

１．圏域名	高知中部圏域		
２．事業主体	高知県、日高村		
３．関係事業主体	高知市、土佐市、佐川町、越知町、仁淀川町、日高村　　（一部対象）いの町		
４．計画の範囲	一級河川仁淀川流域及び当該流域と同一の自然特性、社会特性を持つ圏域		
５．目標	浸水対策としては、奥田川等で築堤・掘削・護岸等を施工し、浸水の防止を目指す。 土砂災害対策としては住民の生命、財産を土砂災害から保全することを目標とする。土砂災害警戒区域の指定のための基礎調査は、２巡目調査として地形改変のあった箇所や開発行為により新たに要件を満たした箇所の調査を行う。		
６．計画期間	令和７年度～令和１１年度まで	７．全体事業費	1092.2百万円

８．事業内容

種別	細別	箇所名（主な目標）	事業費（百万円）
（１）河川	改修	一級河川奥田川（築堤・掘削・護岸等）	420.0
	河道掘削・樹木伐採	二級河川鏡川ほか（河道掘削・樹木伐採）	248.0
	内水対策	二級河川久万川（紅水川）	
	小計		668.0
（２）砂防	―	土砂洪水氾濫対策事業	30.0
（３）地すべり対策	―		
（４）急傾斜地崩壊対策	―		0.0
（５）雪崩対策	―		
（６）情報基盤総合整備	河川情報基盤		
	ダム情報基盤		
	砂防情報基盤	土砂災害監視システム、砂防情報システム	9.5
	砂防相互通報	―	
	急傾斜情報基盤	土砂災害監視システム、砂防情報システム	19.5
	急傾斜相互通報	―	
	小計		29.0
（７）砂防基礎調査等	砂防基礎調査	1,606箇所	47.4
	急傾斜地基礎調査	4,001箇所	117.8
	小計		165.2
（８）浸水想定区域等調査	浸水想定区域図（効果促進）		100.0
	ハザードマップ		100.0
	小計		200.0
合　計			1,092.2

９．協議会の構成員	９：協議会の構成員 四国地方整備局（高知河川国道事務所長・大渡ダム管理所長） 気象庁（高知地方気象台長） 高知県（土木部長、危機管理部長） 高知市長、土佐市長、いの町長、佐川町長、日高村長 １０～１３：ハード対策 ・洪水を河川内で安全に流す対策 ・危機管理型ハード対策 ・内水被害軽減対策 ・避難行動、水防活動、排水活動に資する基盤等の整備 ソフト対策 ・円滑かつ迅速な避難行動のための取組 ・洪水氾濫による被害の軽減及び避難時間の確保のための水防活動の取組 ・社会経済活動を取り戻すための排水活動及び施設運用の強化
１０．情報伝達、避難計画等に関する事項	
１１．水防に関する事項	
１２．氾濫水の排水、施設運用等に関する事項	
１３．河川管理施設等の整備に関する事項	

様式－2

総 合 流 域 防 災 計 画 圏 域 概 要 図

1. 圏域名	高知中部圏域								
2. 事業主体	高知県　日高村								
3. 対象市区町村	全域が対象となる市区町村	高知市	土佐市						
		佐川町	越知町	仁淀川町					
		日高村							
	一部区域が対象となる市区町村	いの町	旧本川村を除く全域						

4. 圏域概要図（主要事業の位置を記入のこと）

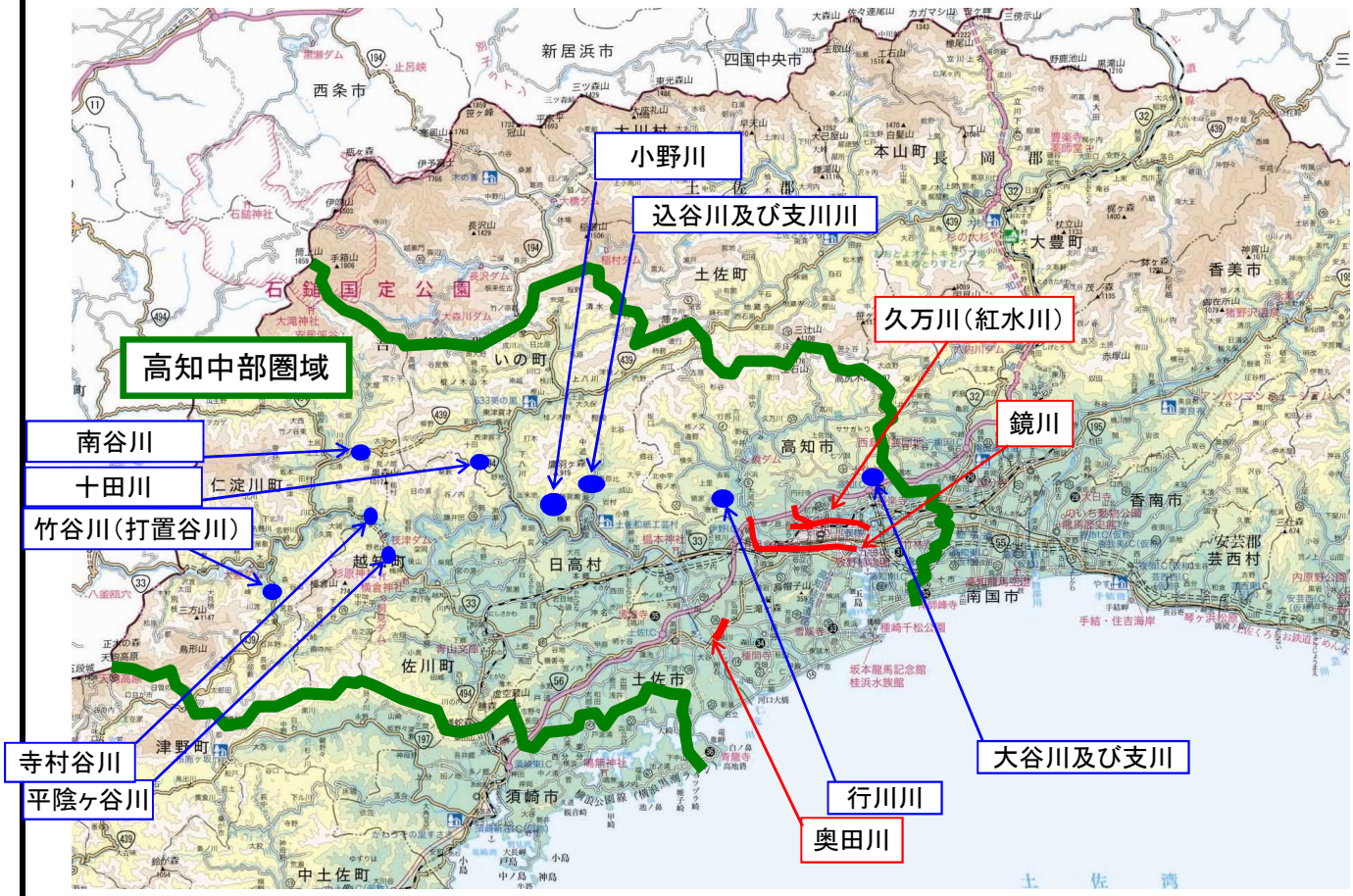

凡例　：　砂防事業

河川事業

様式－１

総合流域防災事業計画総括表

１．圏域名	高知西部圏域		
２．事業主体	高知県		
３．関係事業主体	須崎市、四万十市、宿毛市、土佐清水市、津野町、檮原町、中土佐町、四万十町、黒潮町、大月町、三原村		
４．計画の範囲	一級河川四万十川流域及び当該流域と同一の自然特性、社会特性を持つ圏域		
５．目標	浸水対策としては、久礼川、与市明川、内川川等で築堤・掘削・護岸等を施工し、浸水の防止を目指す。土砂災害対策としては住民の生命、財産を土砂災害から保全することを目標とする。土砂災害警戒区域の指定のための基礎調査は、２巡目調査として地形改変のあった箇所や開発行為により新たに要件を満たした箇所の調査を行う。		
６．計画期間	令和７年度～令和１１年度まで	７．全体事業費	2041.3百万円

８．事業内容

種別	細別	箇所名（主な目標）	事業費（百万円）
（１）河川	改修	二級河川久礼川（築堤・掘削・護岸等）	205.0
	改修	二級河川与市明川（築堤・掘削・護岸等）	280.0
	改修	一級河川相ノ沢川（放水路施工・護岸等）	230.0
	改修	二級河川芳奈川（築堤・掘削・護岸等）	70.0
	河道掘削・樹木伐採	二級河川以布利川ほか（河道掘削・樹木伐採）	725.0
	小計		1,510.0
（２）砂防	－	土砂洪水氾濫対策事業	30.0
（３）地すべり対策			
（４）急傾斜地崩壊対策	－		0.0
（５）雪崩対策			
（６）情報基盤総合整備	河川情報基盤		
	ダム情報基盤		
	砂防情報基盤	土砂災害監視システム、砂防情報システム	9.5
	砂防相互通報	ー	
	急傾斜情報基盤	土砂災害監視システム、砂防情報システム	19.5
	急傾斜相互通報	ー	
	小計		29.0
（７）砂防基礎調査等	砂防基礎調査	3,220箇所	94.8
	急傾斜地基礎調査	6,028箇所	177.5
	小計		272.3
（８）浸水想定区域等調査	浸水想定区域図（効果促進）		100.0
	ハザードマップ		100.0
	小計		200.0
合　計			2,041.3

９．協議会の構成員	９：協議会の構成員 四国地方整備局（中村河川国道事務所長・中筋川総合開発工事事務所長） 気象庁（高知地方気象台長） 高知県（河川課長、幡多土木事務所長） 四万十市長 １０～１３：ハード対策 ・洪水を河川内で安全に流す対策 ・堤防構造の工夫による被害を軽減するための対策 ・避難行動、水防活動、排水活動に資する基盤等の整備 ソフト対策 ・逃げ遅れゼロに向けた迅速な避難行動のための取組 ・洪水氾濫による被害の軽減及び避難時間の確保のための水防活動の取組 ・社会経済活動を取り戻すための排水活動等の取組
１０．情報伝達、避難計画等に関する事項	
１１．水防に関する事項	
１２．氾濫水の排水、施設運用等に関する事項	
１３．河川管理施設等の整備に関する事項	

様式－2

総 合 流 域 防 災 計 画 圏 域 概 要 図

1. 圏域名	高知西部圏域								
2. 事業主体	高知県								
3. 対象市区町村	全域が対象となる市区町村	須崎市	四万十市	宿毛市	土佐清水市				
		津野町	檮原町	中土佐町	四万十町	黒潮町	大月町		
		三原村							
	一部区域が対象となる市区町村								

4. 圏域概要図（主要事業の位置を記入のこと）

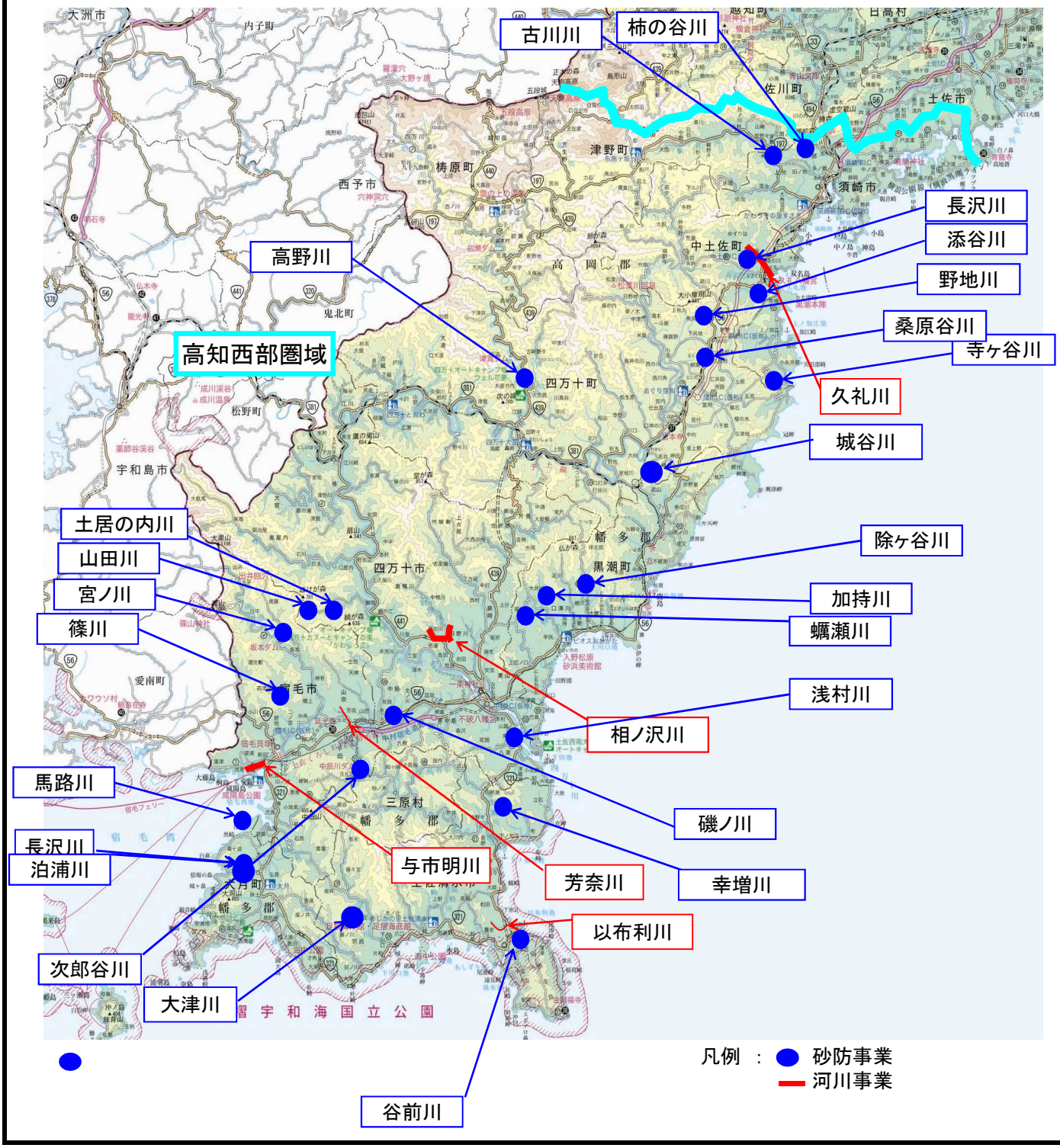

様式－１

総合流域防災事業計画総括表

１．圏域名	吉野川上流圏域		
２．事業主体	高知県		
３．関係事業主体	大豊町、本山町、土佐町、大川村　　（一部対象）南国市、香美市、いの町		
４．計画の範囲	一級河川吉野川上流域及び当該流域と同一の自然特性、社会特性を持つ圏域		
５．目標	浸水対策としては、地蔵寺川で築堤・掘削・護岸等を施工し、浸水の防止を目指す。 土砂災害対策としては、住民の生命、財産を土砂災害から保全することを目標とする。土砂災害警戒区域の指定のための基礎調査は、２巡目調査として地形改変のあった箇所や開発行為により新たに要件を満たした箇所の調査を行う。		
６．計画期間	令和７年度～令和１１年度まで	７．全体事業費	274.9百万円

８．事業内容

種別	細別	箇所名（主な目標）	事業費（百万円）
（１）河川			
	小計		0.0
（２）砂防	－	土砂洪水氾濫対策事業	30.0
（３）地すべり対策			
（４）急傾斜地崩壊対策	－		0.0
（５）雪崩対策			
（６）情報基盤総合整備	河川情報基盤		
	ダム情報基盤	－	
	砂防情報基盤	土砂災害監視システム、砂防情報システム	9.5
	砂防相互通報	―	
	急傾斜情報基盤	土砂災害監視システム、砂防情報システム	19.5
	急傾斜相互通報	―	
	小計		29.0
（７）砂防基礎調査等	砂防基礎調査	357箇所	10.5
	急傾斜地基礎調査	1,879箇所	55.4
	小計		65.9
（８）浸水想定区域等調査	浸水想定区域図		50
	ハザードマップ		100.0
	小計		150.0
合　計			274.9

９．協議会の構成員	
１０．情報伝達、避難計画等に関する事項	
１１．水防に関する事項	
１２．氾濫水の排水、施設運用等に関する事項	
１３．河川管理施設等の整備に関する事項	

様式－2

総 合 流 域 防 災 計 画 圏 域 概 要 図

1. 圏域名	吉野川上流圏域								
2. 事業主体	高知県								
3. 対象市区町村	全域が対象となる市区町村	大豊町	本山町	土佐町					
		大川村							
	一部区域が対象となる市区町村	南国市	中ノ川、黒滝、桑ノ川、大改野、中谷、奈路、上倉						
		香美市	旧土佐山田町 繁藤、樫谷、北滝本、上穴内						
		いの町	旧本川村の全域						

4. 圏域概要図（主要事業の位置を記入のこと）

凡例 ： ● 砂防事業

━ 河川事業