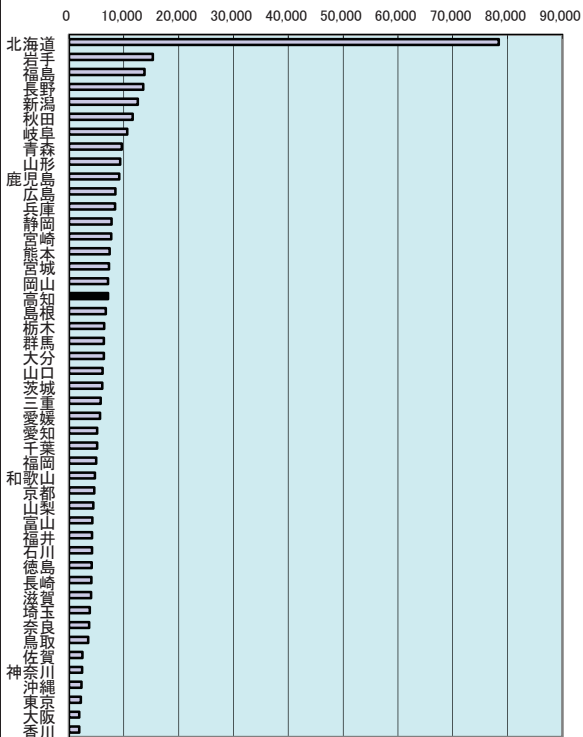


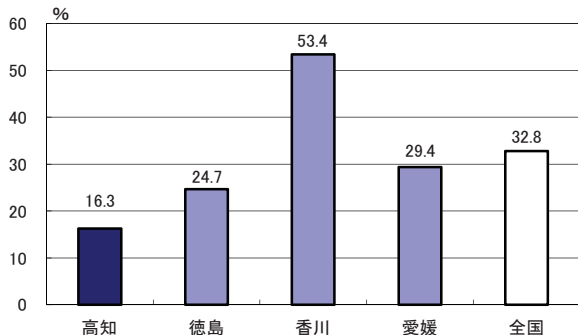
1 総面積

都道府県名	km ²	順位
北海道	78,420.73	1
岩手県	15,278.89	2
福島県	13,782.76	3
長野県	13,562.23	4
新潟県	12,583.81	5
秋田県	11,636.25	6
岐阜県	10,621.17	7
青森県	9,644.54	8
山形県	9,323.46	9
鹿児島県	9,188.78	10
広島県	8,479.58	11
兵庫県	8,396.13	12
静岡県	7,780.42	13
宮崎県	7,735.99	14
熊本県	7,404.73	15
宮城県	7,285.76	16
岡山県	7,113.21	17
高知県	7,105.16	18
島根県	6,707.74	19
栃木県	6,408.28	20
群馬県	6,362.33	21
大分県	6,339.71	22
山口県	6,113.95	23
茨城県	6,095.72	24
三重県	5,777.27	25
愛媛県	5,678.18	26
愛知県	5,165.04	27
千葉県	5,156.70	28
福岡県	4,977.24	29
和歌山県	4,726.29	30
東京都	4,613.21	31
山梨県	4,465.37	32
富山県	4,247.61	33
福井県	4,189.83	34
石川県	4,185.66	35
徳島県	4,146.67	36
長崎県	4,105.33	37
滋賀県	4,017.36	38
埼玉県	3,798.13	39
奈良県	3,691.09	40
鳥取県	3,507.28	41
佐賀県	2,439.65	42
神奈川県	2,415.86	43
沖縄県	2,276.15	44
東京都	2,187.50	45
大阪府	1,898.47	46
埼玉県	1,876.53	47
全国	372,913.75	



<参考>

可住地面積割合(四国)

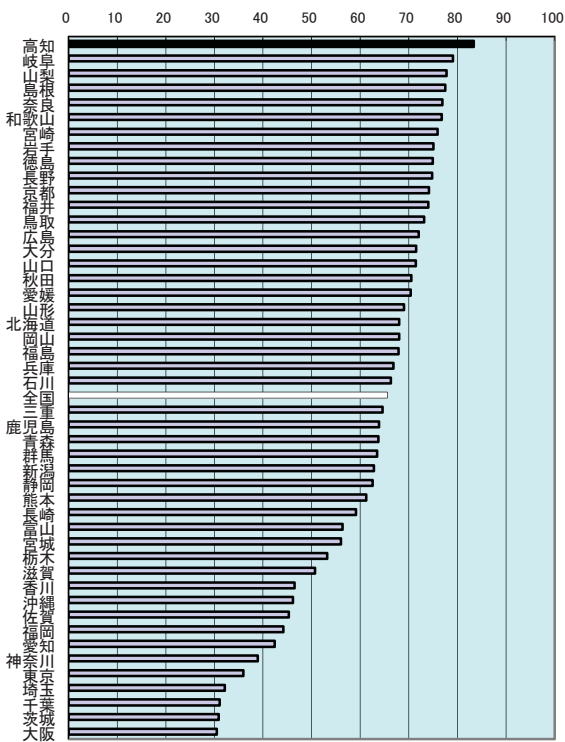


年次：平成22年10月1日現在
 資料：社会生活統計指標2012
 出所：総務省統計局
 備考：本県＝全国の1.91%

上表 可住地面積とは、北方地域及び竹島を除いた総面積から林野面積と主要湖沼面積(面積1平方キロメートル以上の湖沼で人工湖以外)を差し引いたもの。

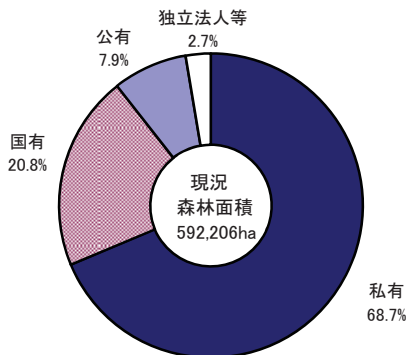
2 森林面積割合

都道府県名	%	順位
高知	83.3	1
岐阜	79.1	2
山梨	77.8	3
島根	77.5	4
奈良	76.9	5
和歌山	76.8	6
宮崎	75.9	7
岩手	75.1	8
徳島	74.9	9
長野	74.8	10
京都	74.1	11
福岡	74.0	12
鳥取	73.1	13
広島	72.0	14
大分	71.5	15
山口	71.4	16
秋田	70.5	17
愛媛	70.4	18
山形	69.0	19
北海道	68.0	20
岡山	68.0	21
福井	67.9	22
兵庫	66.8	23
石川	66.3	24
全国	65.6	-
三重	64.6	25
鹿児島	63.9	26
青森	63.8	27
群馬	63.5	28
新潟	62.9	29
静岡	62.6	30
熊本	61.3	31
長崎	59.1	32
富山	56.4	33
宮城	56.1	34
栃木	53.2	35
滋賀	50.7	36
香川	46.5	37
沖縄	46.1	38
佐賀	45.3	39
福岡	44.2	40
愛知	42.4	41
神奈川	39.0	42
東京都	36.0	43
埼玉	32.2	44
千葉	31.1	45
茨城	30.9	46
大阪	30.5	47



<参考>

保有形態別森林面積(高知県)



年次: 平成22年

資料: 世界農林業センサス(10年毎の調査)

出所: 農林水産省HP

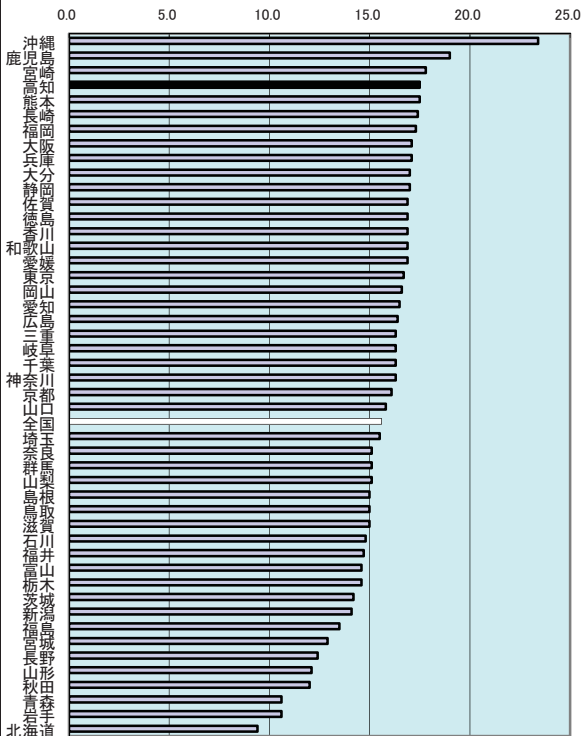
備考: 本県=全国平均の127.06%

総面積(H22国土地理院調)に対する比率(北方地域及びび鳥島を除いた数値)

森林面積 ÷ 総面積 × 100

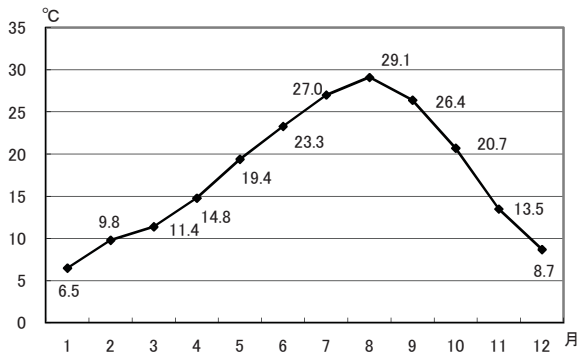
3 年平均気温

都道府県名	°C	順位
沖縄	23.4	1
鹿児島	19.0	2
宮崎	17.8	3
高知	17.5	4
熊本	17.5	4
長崎	17.4	6
福岡	17.3	7
大阪	17.1	8
兵庫	17.1	8
大分	17.0	10
大分	17.0	10
佐賀	16.9	12
徳島	16.9	12
香川	16.9	12
和歌山	16.9	12
愛媛	16.9	12
東京	16.7	17
岡山	16.6	18
愛知	16.5	19
広島	16.4	20
三重	16.3	21
岐阜	16.3	21
千叶	16.3	21
神奈川	16.3	21
京都	16.1	25
山梨	15.8	26
全国	15.6	-
埼玉	15.5	27
奈良	15.1	28
群馬	15.1	28
山梨	15.1	28
鳥取	15.0	31
滋賀	15.0	31
石川	14.8	34
福井	14.7	35
富山	14.6	36
栃木	14.6	36
茨城	14.2	38
新潟	14.1	39
福島	13.5	40
宮城	12.9	41
長野	12.4	42
山形	12.1	43
秋田	12.0	44
青森	10.6	45
岩手	10.6	45
北海道	9.4	47



<参考>

月別平均気温(高知市)



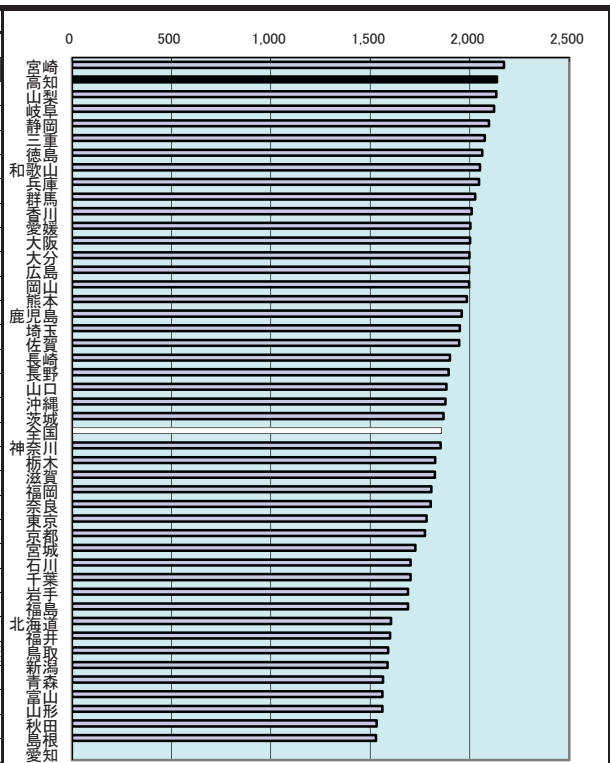
年次: 平成21年
 資料: 社会生活統計指標2012
 出所: 総務省統計局
 備考: 本県=全国平均の112.18%

上表 年次: 平成22年
 資料: 高知県の気象
 出所: 高知地方気象台

各都道府県の県庁所在都市の気象官署における所定の観測地点のものである。
 (ただし、埼玉県は熊谷市・滋賀県は彦根市)

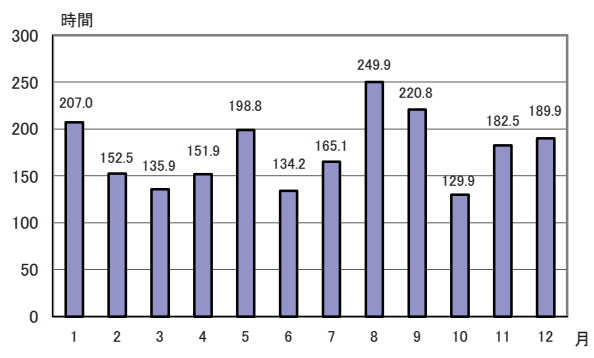
4 年間日照時間

都道府県名	時間	順位
宮崎	2,172	1
高知	2,137	2
山梨	2,134	3
岐阜	2,122	4
静岡	2,097	5
三重	2,075	6
徳島	2,063	7
和歌山	2,052	8
兵庫	2,047	9
兵庫	2,028	10
香川	2,009	11
愛媛	2,003	12
大阪	2,001	13
大分	1,999	14
大広	1,996	15
岡山	1,996	15
熊本	1,985	17
鹿児島	1,959	18
埼玉	1,950	19
佐賀	1,947	20
長崎	1,900	21
長野	1,894	22
山口	1,883	23
沖縄	1,877	24
茨城	1,868	25
全	1,859	—
神奈川	1,854	26
栃木	1,826	27
滋賀	1,825	28
福岡	1,807	29
奈良	1,803	30
東京	1,783	31
京都	1,775	32
宮城	1,726	33
石川	1,703	34
千葉	1,702	35
岩手	1,689	36
福島	1,689	36
北海道	1,604	38
福井	1,600	39
鳥取	1,589	40
新潟	1,586	41
青森	1,564	42
富山	1,560	43
山形	1,560	43
秋田	1,531	45
島根	1,529	46
愛



<参考>

月別日照時間(高知市)



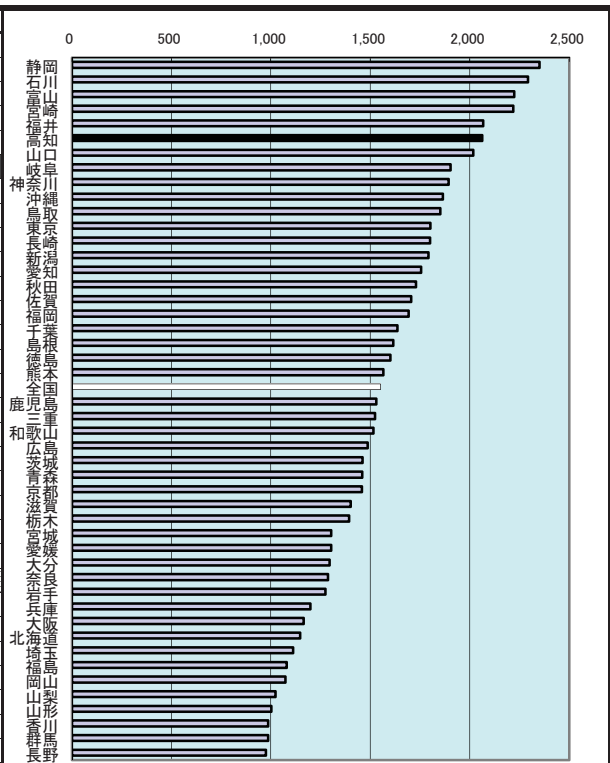
年次: 平成21年
 資料: 社会生活統計指標2012
 出所: 総務省統計局
 備考: 本県=全国平均の114.95%

上表 年次: 平成22年
 資料: 高知県の気象
 出所: 高知地方気象台

各都道府県の県庁所在都市の気象官署における所定の観測地点のものである。
 (ただし、埼玉県は熊谷市・滋賀県は彦根市)

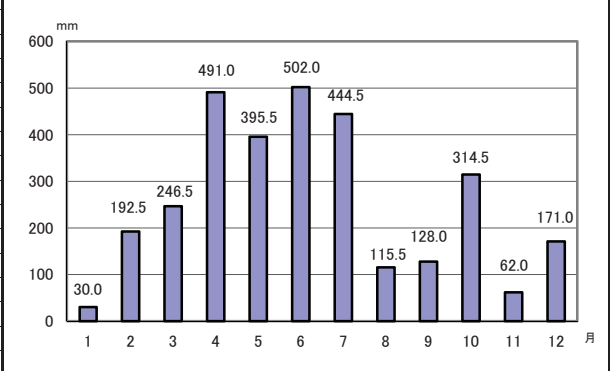
5 年間降水量

都道府県名	mm	順位
静岡県	2,351	1
石川県	2,292	2
富山県	2,224	3
宮崎県	2,219	4
福岡県	2,067	5
高知県	2,063	6
山口県	2,017	7
岐阜県	1,904	8
神奈川県	1,894	9
沖縄県	1,865	10
鳥取県	1,852	11
東京都	1,802	12
長崎県	1,801	13
新潟県	1,793	14
愛知県	1,756	15
秋田県	1,729	16
佐賀県	1,705	17
福岡県	1,692	18
千葉県	1,637	19
島根県	1,615	20
徳島県	1,601	21
熊本県	1,566	22
全国	1,551	-
鹿児島県	1,530	23
三重県	1,524	24
和歌山県	1,516	25
広島県	1,487	26
茨城県	1,461	27
青森県	1,460	28
京都府	1,458	29
滋賀県	1,402	30
栃木県	1,394	31
宮城県	1,304	32
愛媛県	1,303	33
大分県	1,295	34
奈良県	1,287	35
岩手県	1,275	36
兵庫県	1,198	37
大阪府	1,165	38
北海道	1,147	39
埼玉県	1,112	40
福島県	1,080	41
岡山県	1,074	42
山梨県	1,023	43
山形県	1,002	44
香川県	987	45
群馬県	986	46
長野県	975	47



<参考>

月別降水量(高知市)



年次: 平成21年

上表 年次: 平成22年

資料: 社会生活統計指標2012

資料: 高知県の気象

出所: 総務省統計局

出所: 高知地方気象台

備考: 本県=全国平均の133.01%

各都道府県の県庁所在都市の気象官署における所定の観測地点のものである。
(ただし、埼玉県は熊谷市・滋賀県は彦根市)