

## 米軍機による低空飛行訓練について

貴職におかれましては、日本を取り巻く安全保障環境がますます厳しさを増している中、日米安全保障体制を強化し、日本の安全はもとより、アジア太平洋地域の安定化に日々尽力されるとともに、防災や地域社会活動への支援など、幅広い分野で国民の安全・安心の確保に取り組んでいただいていることに深く敬意を表します。

高知県では、いわゆるオレンジルートで低空飛行訓練を行う米軍機がたびたび目撃されており、長年にわたって県北部の嶺北地域などの住民は爆音に悩まされ続けています。特に、本県では、過去に4回もの米軍機の墜落事故が発生しており、中でも、当地域の早明浦ダムでは平成6年10月に訓練中の米軍機が墜落する事故が発生しておりますため、住宅地上空で繰り返される超低空飛行は、強い恐怖と不安を与えています。

また、山間部を多く有する本県では、医療救急活動等のため消防防災ヘリやドクターヘリが日常的に飛行しております。とりわけオレンジルートを含む市町村管内には、計50箇所のヘリコプター離着陸場があり、昨年度は延べ104回もの離発着やホバリングが行われています。昨日は、当地域において再び米軍機によると考えられる超低空飛行訓練が目撃され、その40分後には同じ空域でドクターヘリによる患者搬送が行われており、万が一の事故が生じることへの不安の声が出ています。

米軍による低空飛行訓練につきましては、これまでも事前の情報提供を求めてまいりましたが、飛行時間やルートの告知も無く、米軍機が突然飛来し低空飛行を行うことは、空の安全を大きく脅かすものであります。

こうした危険性の高い低空飛行訓練が続けられていることは、県民の安全・安心を守る立場の者として遺憾であります。貴職におかれましては下記の事項につきまして、米国に強く申し入れされるよう要請いたします。

### 記

- 1 米軍機による低空飛行訓練等については、訓練ルートや訓練が行われる時期について速やかな事前情報提供を必ず行うこと
- 2 住民に不安や安全への懸念を抱かせるような危険性の極めて高い超低空飛行訓練など異常な訓練は行わないこと

外務大臣 河野 太郎 様

平成31年4月12日  
高知県知事 尾崎 正直

## 米軍機による低空飛行訓練について

貴職におかれましては、日本を取り巻く安全保障環境がますます厳しさを増している中、日米安全保障体制を強化し、日本の安全はもとより、アジア太平洋地域の安定化に日々尽力されるとともに、防災や地域社会活動への支援など、幅広い分野で国民の安全・安心の確保に取り組んでいただいていることに深く敬意を表します。

高知県では、いわゆるオレンジルートで低空飛行訓練を行う米軍機がたびたび目撃されており、長年にわたって県北部の嶺北地域などの住民は爆音に悩まされ続けています。特に、本県では、過去に4回もの米軍機の墜落事故が発生しており、中でも、当地域の早明浦ダムでは平成6年10月に訓練中の米軍機が墜落する事故が発生しておりますため、住宅地上空で繰り返される超低空飛行は、強い恐怖と不安を与えています。

また、山間部を多く有する本県では、医療救急活動等のため消防防災ヘリやドクターヘリが日常的に飛行しております。とりわけオレンジルートを含む市町村管内には、計50箇所のヘリコプター離着陸場があり、昨年度は延べ104回もの離発着やホバリングが行われています。昨日は、当地域において再び米軍機によると考えられる超低空飛行訓練が目撃され、その40分後には同じ空域でドクターヘリによる患者搬送が行われており、万が一の事故が生じることへの不安の声が出ています。

米軍による低空飛行訓練につきましては、これまでも事前の情報提供を求めてまいりましたが、飛行時間やルートの告知も無く、米軍機が突然飛来し低空飛行を行うことは、空の安全を大きく脅かすものであります。

こうした危険性の高い低空飛行訓練が続けられていることは、県民の安全・安心を守る立場の者として遺憾であります。貴職におかれましては下記の事項につきまして、米国に強く申し入れされるよう要請いたします。

### 記

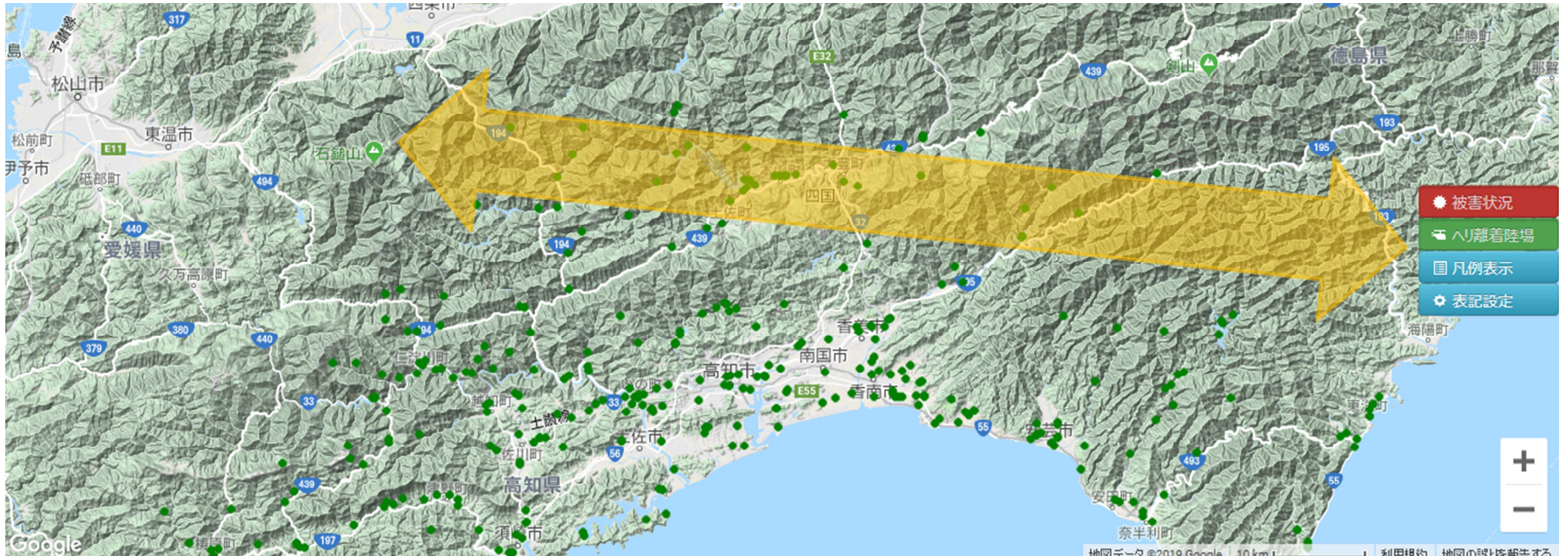
- 1 米軍機による低空飛行訓練等については、訓練ルートや訓練が行われる時期について速やかな事前情報提供を必ず行うこと
- 2 住民に不安や安全への懸念を抱かせるような危険性の極めて高い超低空飛行訓練など異常な訓練は行わないこと

防衛大臣 岩屋 毅 様

平成31年4月12日  
高知県知事 尾崎 正直

## 高知県内のへり離着陸場位置図

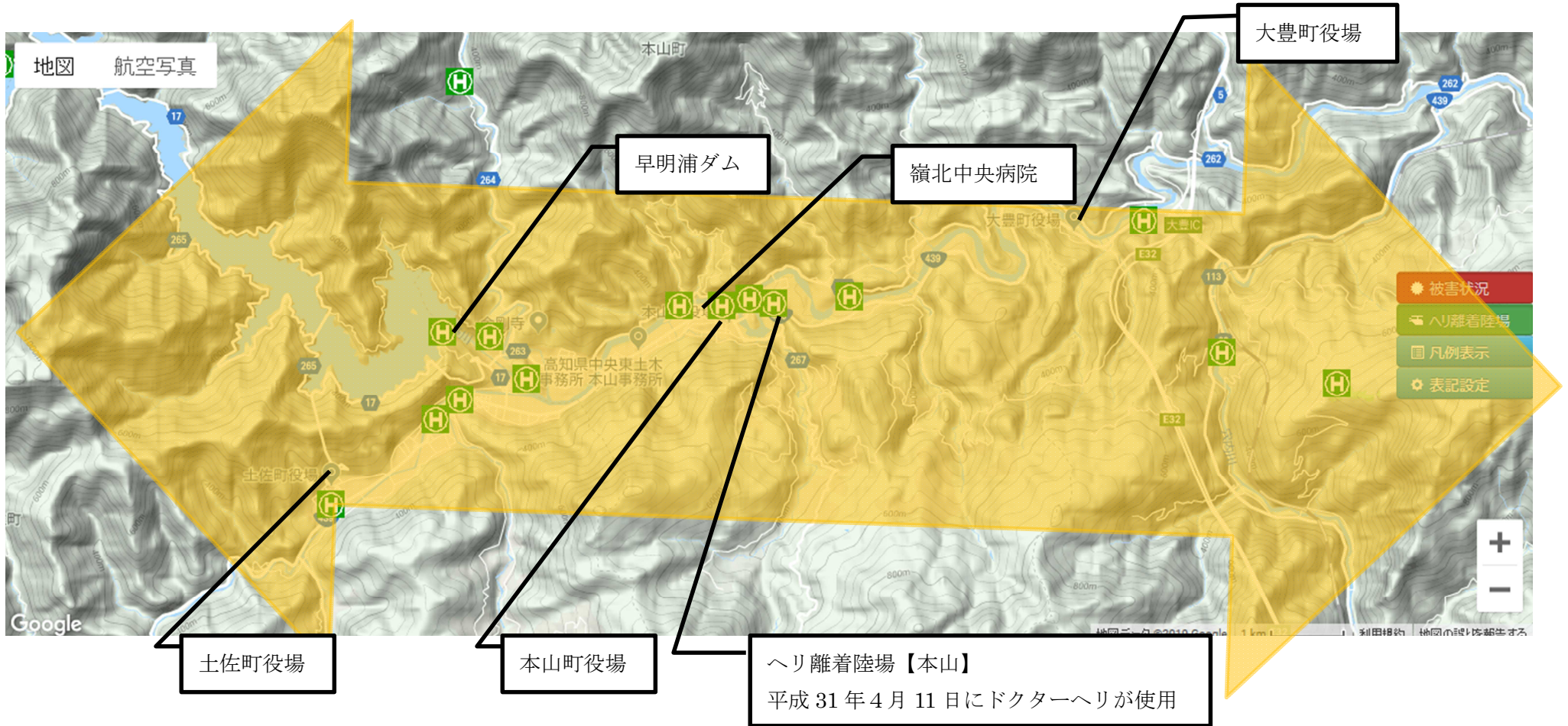
嶺北 4 町村及び香美市内のへり離着陸場は、計 50ヶ所（県内は合計 540ヶ所）



オレンジルート  
のイメージ



### 高知県本山町周辺のヘリ離着陸場位置図



⇔ オレンジルート  
のイメージ

### へり離着陸場台帳(高知県の嶺北4町村と香美市)

項番	No	市町村	所在地	名称	位置			寸法(m)		区分	種別	標高	接地面
					北緯	東経	UTM	長さ	幅				
1	香美市-1	香美市	香美市岡ノ内235-6	岡ノ内ヘリポート【オカノウチ】	33.722222	133.940833	01873186(53SMT)	73	31	B	HP	1123	アスファルト・砂質土
2	香美市-2	香美市	香美市物部町神池	神池ヘリポート【カミイケ】	33.726944	133.8775	96013245(53SLT)	25	16	B	HP	1441	アスファルト
3	香美市-3	香美市	香美市物部町大栃	旧大栃高校	33.699722	133.875	95742943(53SLT)	86	51	B	その他	637	砂質土
4	香美市-4	香美市	香美市香北町吉野1300先	香美市農村広場	33.654167	133.805556	89252445(53SLT)	100	66	B	その他	542	芝
5	香美市-5	香美市	香美市香北町美良布892	香北中学校	33.652778	133.781111	86982432(53SLT)	109	69	B	その他	364	砂質土
6	香美市-6	香美市	香美市土佐山田町宮ノ口	鏡野公園	33.618889	133.720278	81292063(53SLT)	88	62	B	その他	204	芝
7	香美市-7	香美市	香美市土佐山田町宮の口9	片地小学校	33.617778	133.717778	81062051(53SLT)	56	50	B	その他	207	砂質土
8	香美市-8	香美市	香美市土佐山田町山田島	物部川緑地公園	33.611111	133.713333	80641978(53SLT)	82	46	B	その他	125	芝
9	香美市-9	香美市	香美市土佐山田町町田	物部川川原(町田)	33.599167	133.702778	79641847(53SLT)	137	50	B	その他	115	草地
10	香美市-10	香美市	香美市土佐山田町楠目中村4	香美市民民グラウンド	33.611111	133.698056	79221980(53SLT)	90	49	B	その他	158	砂質土
11	香美市-11	香美市	香美市土佐山田町楠目1973	鏡野中学校	33.612778	133.697222	79124198(53SLT)	91	60	B	その他	200	砂質土
12	香美市-12	香美市	香美市土佐山田町西本町2丁目4-5	山田小学校	33.606389	133.683611	77871929(53SLT)	68	37	B	その他	148	砂質土
13	香美市-13	香美市	香美市土佐山田町植1252-2	土佐山田スタジアム	33.611389	133.68	77541985(53SLT)	110	88	B	その他	158	芝
14	香美市-14	香美市	香美市物部町五王堂字亀原38-1	五王堂ヘリポート【ゴオドウ】	33.747222	133.910278	99073466(53SLT)	31	31	B	HP	1054	アスファルト
15	香美市-15	香美市	香美市物部町大栃字柳澤西掛テ965番3地先	大栃ヘリポート【おおどち】	33.698611	133.873889	95632930(53SLT)	35	32	B	HP	638	アスファルト
16	香美市-16	香美市	香美市物部町別府字シノミネ438番	別府ヘリポート【べふ】	33.761111	134.033056	10453608(53SMT)	32	52	B	HP	1765	アスファルト
17	香美市-17	香美市	香美市土佐山田町北滝本	北滝本ヘリポート(きたたきもと)	33.668542	133.665215	76252620(53SLT)	30	24	B	HP	376	アスファルト
18	香美市-18	香美市	香美市香北町中谷	三谷ヘリポート(みたに)	33.669417	133.794972	88282615(53SLT)	30	18	B	HP	973	アスファルト
19	本山市-1	本山市	長岡郡本山市町木能津	木能津 松島(吉野川右岸ヘリポート)	33.759444	133.609444	71223635(53SLT)	141	87	A	HP	775	コンクリート・砂質土
20	本山市-2	本山市	長岡郡本山市町下津野	本山(もとやま)	33.758611	133.598056	70163627(53SLT)	48	43	B	HP	762	コンクリート・砂質土
21	本山市-3	本山市	長岡郡本山市町本山2133-1	帰全の森グラウンド	33.759167	133.594444	69833634(53SLT)	74	37	B	その他	798	砂質土
22	本山市-4	本山市	長岡郡本山市町本山458	本山小学校	33.758333	133.590278	69443625(53SLT)	56	46	B	その他	824	砂質土
23	本山市-5	本山市	長岡郡本山市町本山727	嶺北高等学校	33.758333	133.583889	68853626(53SLT)	116	60	B	その他	794	砂質土
24	本山市-6	本山市	長岡郡本山市町吉野152-3	吉野運動公園	33.754444	133.555556	66223587(53SLT)	103	54	B	その他	824	砂質土
25	本山市-7	本山市	長岡郡本山市町屋所字北浦159-2	汗見川【あせみかわ】	33.786111	133.551111	65863938(53SLT)	20	20	B	HP	1251	コンクリート
26	大豊町-1	大豊町	長岡郡大豊町西峯字寛ノ本567	にしみね【にしみね】	33.800833	133.825833	91314069(53SLT)	20	20	B	HP	2176	コンクリート
27	大豊町-2	大豊町	長岡郡大豊町東土居170-1地先	とよなが【とよなが】	33.7975	133.758889	85114040(53SLT)	20	20	B	HP	650	コンクリート
28	大豊町-3	大豊町	長岡郡大豊町東土居257	大豊小学校	33.795	133.758611	85084012(53SLT)	48	33	B	その他	745	砂質土
29	大豊町-4	大豊町	長岡郡大豊町佐賀山字池野山1248-1	棍ヶ森キャンプ場	33.758889	133.756111	84803612(53SLT)	25	20	B	その他	4241	草地
30	大豊町-5	大豊町	長岡郡大豊町黒石200-2	旧大豊中学校	33.784722	133.729722	82393901(53SLT)	46	39	B	その他	732	草地
31	大豊町-6	大豊町	長岡郡大豊町馬瀬1657-2	あまつぼ【あまつぼ】	33.692222	133.6925	78822880(53SLT)	20	20	B	HP	1142	アスファルト
32	大豊町-7	大豊町	長岡郡大豊町中村大王1057先	ゆとりすとパーク(第1駐車場)	33.748611	133.682222	77943506(53SLT)	39	39	B	その他	2406	アスファルト
33	大豊町-8	大豊町	長岡郡大豊町立川下名高知自動車道下りPA	立川PA	33.818333	133.665278	76484281(53SLT)	37	37	B	HP	1067	芝
34	大豊町-9	大豊町	長岡郡大豊町中村大王1056	大豊町大杉農村広場	33.7525	133.665	76353551(53SLT)	110	55	B	その他	808	砂質土
35	大豊町-10	大豊町	長岡郡大豊町津家2095	川口南【OTOYO】	33.768889	133.653333	75303735(53SLT)	36	29	B	HP	982	コンクリート
36	土佐町-1	土佐町	土佐郡土佐町町井979	田井小学校	33.749167	133.561111	66733527(53SLT)	22	13	C	その他	788	砂質土
37	土佐町-2	土佐町	土佐郡土佐町町井1670	土佐町民グラウンド	33.746667	133.551111	65803501(53SLT)	92	66	B	その他	932	砂質土
38	土佐町-3	土佐町	土佐郡土佐町町井182	早明浦ダム公園	33.755	133.548611	65583594(53SLT)	47	36	B	HP	1172	コンクリート
39	土佐町-4	土佐町	土佐郡土佐町町宮古野1	土佐町中学校	33.744167	133.5475	65463474(53SLT)	87	62	B	その他	827	砂質土
40	土佐町-5	土佐町	土佐郡土佐町相川	相川運動公園多目的運動広場	33.711389	133.521944	63043114(53SLT)	64	42	B	その他	1073	砂質土
41	土佐町-6	土佐町	土佐郡土佐町地蔵寺1212	地蔵寺小学校	33.706944	133.503889	61363067(53SLT)	67	43	B	その他	972	砂質土
42	土佐町-7	土佐町	土佐郡土佐町西石原1228	石原コミュニティセンター	33.689444	133.463889	57622878(53SLT)	46	30	B	その他	1375	砂質土
43	土佐町-8	土佐町	土佐郡土佐町南川1087-2	みながわ【南川】	33.753333	133.445556	56033589(53SLT)	21	21	B	HP	1353	アスファルト
44	土佐町-9	土佐町	土佐郡土佐町瀬戸644-1	黒丸地区ヘリポート	33.720273	133.412352	52893227(53SLT)	52	20	B	HP	1968	アスファルト
45	土佐町-10	土佐町	土佐郡土佐町土居	もりヘリポート	33.733611	133.531944	64003358(53SLT)	20	20	A	公共	869	アスファルト
46	大川村-1	大川村	土佐郡大川村船戸	船戸【フナト】	33.788333	133.4825	59513972(53SLT)	15	14	C	HP	1136	アスファルト
47	大川村-2	大川村	土佐郡大川村朝谷	大川村山村広場	33.8275	133.470556	58474408(53SLT)	81	81	B	その他	2698	砂質土
48	大川村-3	大川村	土佐郡大川村中切517-2	大川中学校	33.780278	133.469167	58263885(53SLT)	65	38	B	その他	1293	砂質土
49	大川村-4	大川村	土佐郡大川村朝谷26	白滝キャンプ場	33.819722	133.466667	58104322(53SLT)	38	19	B	その他	2364	砂質土
50	大川村-5	大川村	土佐郡大川村小麦畝123-4	小麦畝【小麦畝】	33.805833	133.358611	48074184(53SLT)	18	18	C	HP	2492	コンクリート

## 高知県室戸岬沖における米軍機の墜落事故について

貴職におかれましては、日本を取り巻く安全保障環境がますます厳しさを増している中、日米安全保障体制を強化し、日本の安全はもとより、アジア太平洋地域の安定化に日々尽力されるとともに、防災や地域社会活動への支援など、幅広い分野で国民の安全・安心の確保に取り組んでいただいていることに深く敬意を表します。

平成30年12月6日に、米海兵隊岩国飛行場所属の戦闘機FA-18と輸送機KC-130が、高知県室戸岬沖で空中接触して墜落いたしました。

まだ乗員5名の方々の安否が不明と伺っておりますが、そのご無事を心より願っております。

今回の事故に関して、海兵隊司令部は定期訓練を行っていたと発表しており、この訓練自体は、日米安全保障体制の中において重要であり、必要であると認識しています。

しかしながら、米軍の運用に当たっては、周辺住民などの安全確保が大前提であり、事故はあってはならないものです。

本県沖のリマ区域及びその周辺においては、米軍機による訓練が繰り返されており、過去3回の墜落事故を経験した本県において、今回の事故は、県民や漁業者の皆様が抱えている不安を増幅させるものであり、誠に遺憾と言わざるを得ません。

つきましては、国は、事故に関する速やかな情報提供と徹底した事故原因の究明、さらには実効性のある再発防止策を行うことを米国に強く申し入れされるよう要請いたします。

外務大臣 河野 太郎 様

平成30年12月7日  
高知県知事 尾崎 正直

## 高知県室戸岬沖における米軍機の墜落事故について

貴職におかれましては、日本を取り巻く安全保障環境がますます厳しさを増している中、日米安全保障体制を強化し、日本の安全はもとより、アジア太平洋地域の安定化に日々尽力されるとともに、防災や地域社会活動への支援など、幅広い分野で国民の安全・安心の確保に取り組んでいただいていることに深く敬意を表します。

平成30年12月6日に、米海兵隊岩国飛行場所属の戦闘機FA-18と輸送機KC-130が、高知県室戸岬沖で空中接触して墜落いたしました。

まだ乗員5名の方々の安否が不明と伺っておりますが、そのご無事を心より願っております。

今回の事故に関して、海兵隊司令部は定期訓練を行っていたと発表しており、この訓練自体は、日米安全保障体制の中において重要であり、必要であると認識しています。

しかしながら、米軍の運用に当たっては、周辺住民などの安全確保が大前提であり、事故はあってはならないものです。

本県沖のリマ区域及びその周辺においては、米軍機による訓練が繰り返されており、過去3回の墜落事故を経験した本県において、今回の事故は、県民や漁業者の皆様が抱えている不安を増幅させるものであり、誠に遺憾と言わざるを得ません。

つきましては、国は、事故に関する速やかな情報提供と徹底した事故原因の究明、さらには実効性のある再発防止策を行うことを米国に強く申し入れされるよう要請いたします。

防衛大臣 岩屋 毅 様

平成30年12月7日  
高知県知事 尾崎 正直



## 米軍機による低空飛行訓練について

貴職におかれましては、日本を取り巻く安全保障環境がますます厳しさを増している中、日米安保体制を強化し、日本の安全はもとより、アジア太平洋地域の安定化に日々尽力されるとともに、防災や地域社会活動への支援など、幅広い分野で国民の安全・安心の確保に取り組まれていることに深く敬意を表します。

平成28年12月7日に発生した高知県沖における米軍機の墜落事故につきまして、同年12月8日に当方より

- ・速やかな情報提供、事故原因の究明、再発防止策の徹底
- ・併せて、事故原因の究明や再発防止策が講じられるまでの間、オレンジルートでの低空飛行訓練の中止

について、米国に強く申し入れされるよう、要請をさせていただいたところです。

この点に関し、直ちに在日米軍へ事故原因の究明と再発防止について申し入れをしていただくなど、本県の要請に対し丁寧な対応をとっていただいておりますことを深く感謝申し上げます。

そうした中、本年3月3日に、オレンジルートにある香美市の住民から、F A-18と思われる機種での低空飛行訓練が行われた、との目撃情報があったことから防衛省に確認していたところ、防衛省より3月29日に在日米軍からの回答として同機は墜落事故機と同型機である旨の連絡をいただきました。

事故原因の究明などがなされていない中で、墜落事故機と同型機での低空飛行訓練の再開がなされたことは、県民の不安感や不信感を増幅させるものであり、誠に遺憾であります。

航空機の事故は、民間人を巻き込む事故につながりかねないことから、しっかりと事故後の措置を行い、説明責任を果たしていただく必要があります。

つきましては、今般の墜落事故を受けた措置として、事故原因の究明や再発防止策が講じられるまでの間、墜落事故機と同型機によるオレンジルートでの低空飛行訓練を速やかに中止するなど、真摯な対応を行うことを米国に強く申し入れされるよう、あらためて要請いたします。

外務大臣 岸田 文雄 様  
防衛大臣 稲田 朋美 様

平成29年3月31日  
高知県知事 尾崎 正直



## 高知県沖における米軍機の墜落事故について

平成 28 年 12 月 7 日 18 時 40 分頃、米海兵隊岩国基地所属の戦闘機が、高知県沖で墜落いたしました。

本県では、平成 6 年に大川村の早明浦ダム上流で米軍機が墜落しているほか、平成 11 年には今回の事故と同じ機種が土佐湾沖で墜落しており、今回で 3 回目の墜落事故となります。

本県上空のオレンジルートや本県沖のリマ区域においては、米軍機による訓練が繰り返されていることもあり、今回の墜落事故は、県民や漁業者の皆様が抱えている不安を増幅させるもので、誠に遺憾であります。

つきましては、国は、事故に関する速やかな情報提供と徹底した事故原因の究明、さらには実効性のある再発防止策を行うことを米国に強く申し入れされるよう要請いたします。

併せて、今般の事故を受けた措置として、事故原因の究明や再発防止策が講じられるまでの間、オレンジルートでの低空飛行訓練を速やかに中止すべき旨を申し入れされるよう要請いたします。

外務大臣 岸田 文雄 様

防衛大臣 稲田 朋美 様

平成 28 年 12 月 8 日

高知県知事 尾崎 正直

## 米軍機の低空飛行訓練の中止に関する緊急提言

これまで、四国各県では、四国を経路とする、いわゆるオレンジルートで飛行を繰り返す米軍機が目撃されており、米軍機の低空飛行訓練について、住民は強い不安を抱いているところです。

また、救急活動や災害対応のため飛行する、ドクターヘリや防災ヘリに対しても、米軍機の飛行時間やルートの告知は無く、突然飛来する米軍機は安全を大きく脅かすものとなっております。

このため、これまでも米軍機の低空飛行訓練の中止を要請してきたところですが、今年に入り、米軍機と見られる航空機の低空飛行訓練の目撃情報が、3月以降大幅に増加しております。

また、轟音を伴い、地元住民の生活に大きな影響を及ぼす夜間の飛行に係る目撃情報についても、多数寄せられております。

加えて、去る5月28日には、沖縄本島東側海上に米軍機が墜落する事故が発生し、住民の不安は一層高まっています。

以上のことから、国民の安全・安心を確保するため、下記について強く要望します。

- 1 国民に不安や懸念を抱かせるような米軍機の低空飛行訓練、特に夜間の低空飛行訓練を即時中止するよう対処すること
- 2 事前に可能な限り詳細な飛行訓練に関する情報を把握し、時間的余裕を持って提供すること

平成25年6月4日

四 国 知 事 会

常任世話人	高知県知事	尾崎	正直
	徳島県知事	飯泉	嘉門
	香川県知事	浜田	恵造
	愛媛県知事	中村	時広



## 米軍機による飛行訓練中止を求める要請書

我が国の平和と国民の安全のために、日頃から御尽力を賜っておりますことに心から敬意を表します。

高知県では、平成元年以来いわゆるオレンジルートでの飛行を繰り返す米軍機が目撃されており、長年にわたって県北部の嶺北地域を中心として低空飛行による爆音に悩まされ続けています。特に、当地域では平成6年10月に早明浦ダムに米軍機が墜落する事故が現実が発生しておりますため、住宅地上空で繰り返される超低空飛行は、住民に強い恐怖と不安を与えています。

また、山間部を多く有する本県では、救急活動や災害出動等のための消防防災ヘリやドクターヘリの飛行と離発着が日常的に行われており、当地域に限っても年間40回以上の活動実績があります。こうした中で、飛行時間やルートの告知も無く、米軍機が突然活動空域に飛来し低空飛行や横転・背面飛行を行うことは、空の安全を大きく脅かすものであります。


このため、これまでも米軍による低空飛行訓練の中止を要請いたしますとともに、事前の情報提供を求めてまいりましたが、今年に入ってから当地域での低空飛行回数が大幅に増加しており、4月以降は市街地上空の飛行のみならず、配慮があるべき夜間及び休日の飛行も確認されています。特に、5月13日からは4日間連続して、午後10時前後に爆音を伴う飛行が確認されており、住民の不安と憤りはピークに達しています。

度重なる要請にも関わらずこうした危険性の高い訓練が続けられていることは、県民の安全・安心を守る立場の者として極めて遺憾であります。貴職におかれましては以下の事項につきまして、米国関係当局とともに取り組んでいただきますようお願い申し上げます。

- 1 低空飛行訓練、特に夜間の低空飛行訓練を即時中止すること
- 2 訓練実施前に飛行に関する情報を提供すること

平成25年5月22日

高知県知事 尾崎 正直





## 米軍機による飛行訓練中止を求める要請書

我が国の平和と国民の安全のために、日頃から御尽力を賜っておりますことに心から敬意を表します。

高知県では、平成元年以来いわゆるオレンジルートでの飛行を繰り返す米軍機が目撃されており、長年にわたって県北部の嶺北地域を中心として低空飛行による爆音に悩まされ続けています。特に、当地域では平成6年10月に早明浦ダムに米軍機が墜落する事故が現実には発生しておりますため、住宅地上空で繰り返される超低空飛行は、住民に強い恐怖と不安を与えています。

また、山間部を多く有する本県では、救急活動や災害出動等のための消防防災ヘリやドクターヘリの飛行と離発着が日常的に行われており、当地域に限っても年間40回以上の活動実績があります。こうした中で、飛行時間やルートの告知も無く、米軍機が突然活動空域に飛来し低空飛行や横転・背面飛行を行うことは、空の安全を大きく脅かすものであります。

このため、これまでも米軍による低空飛行訓練の中止を要請いたしますとともに、事前の情報提供を求めてまいりましたが、今年に入ってから当地域での低空飛行回数が大幅に増加しており、4月以降は市街地上空の飛行のみならず、配慮があるべき夜間及び休日の飛行も確認されています。特に、5月13日からは4日間連続して、午後10時前後に爆音を伴う飛行が確認されており、住民の不安と憤りはピークに達しています。

度重なる要請にも関わらずこうした危険性の高い訓練が続けられていることは、県民の安全・安心を守る立場の者として極めて遺憾であります。貴職におかれましては以下の事項につきまして、米国関係当局とともに取り組んでいただきますようお願い申し上げます。

- 1 低空飛行訓練、特に夜間の低空飛行訓練を即時中止すること
- 2 訓練実施前に飛行に関する情報を提供すること

平成25年5月22日

高知県知事 尾崎 正信

