別紙1

# 前面道路と住宅の高さに関する調査票

（単位： m）

| | 道路の中心等からの距離（L） | 住宅の高さ（H） | 道路閉塞の可能性の有無<br>L＜H･･･有<br>L≧H･･･無 | 備　考 |
|---|---|---|---|---|
| 前面道路（東側） | | | ・有　・無 | |
| 前面道路（西側） | | | ・有　・無 | |
| 前面道路（南側） | | | ・有　・無 | |
| 前面道路（北側） | | | ・有　・無 | |

※この調査は、住宅敷地が接する道路の中心（前面道路の幅員が12m以下の場合は、道路境界線から6mの位置）から45°の傾斜角に対して、高さが超えている住宅が倒壊した場合、道路を閉塞する可能性があることから、これらの高さを有する住宅の実態を把握するためのものです。

■記入上の注意事項■

1. 住宅敷地が接する全ての道路について記載してください。
2. 道路の中心等からの距離（L）については、図1を参照してください。
3. 住宅の高さ（H）は、道路中心からの高さを記入してください。
4. 住宅の高さ（H）に対し明らかに道路幅員が広く道路の閉塞の可能性がない場合は、距離（L）を〇〇m以上と記入してください。

【図1】

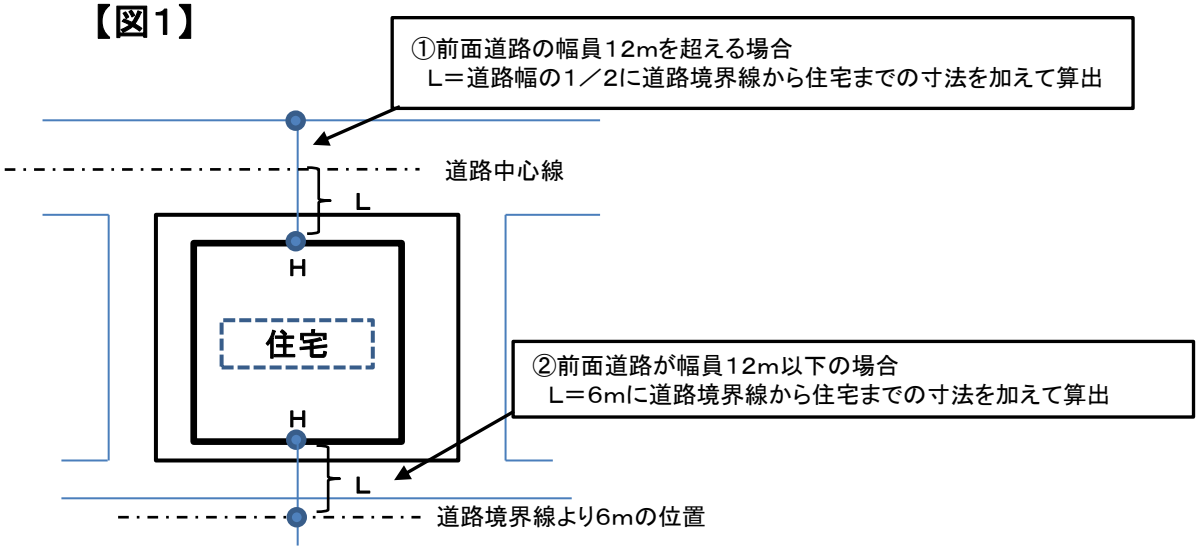


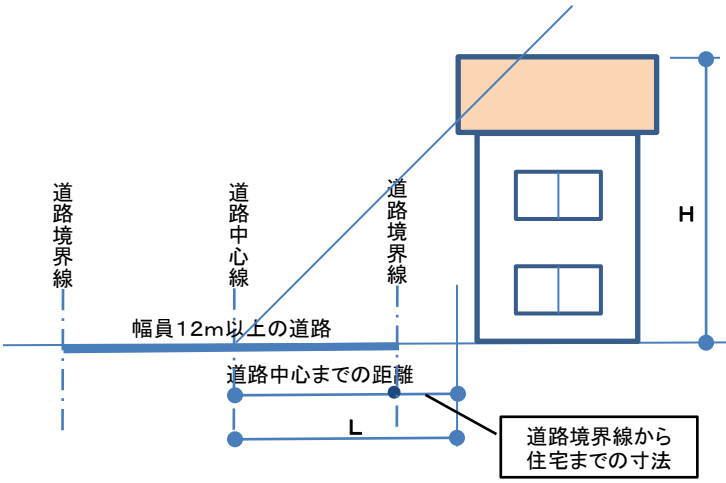


① 前面道路が幅員12mを超える場合

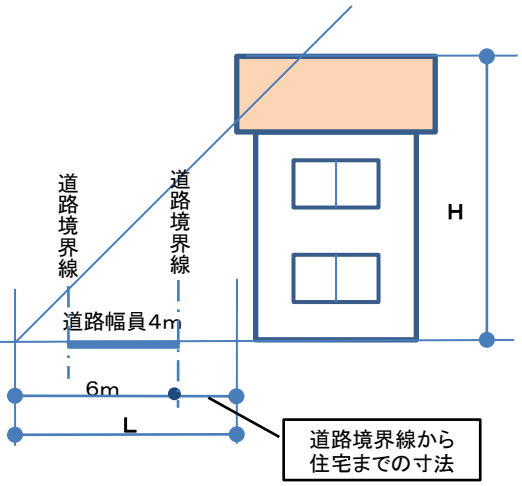


②前面道路が幅員12m以下の場合