

道路区域図

S=1:2000



起点

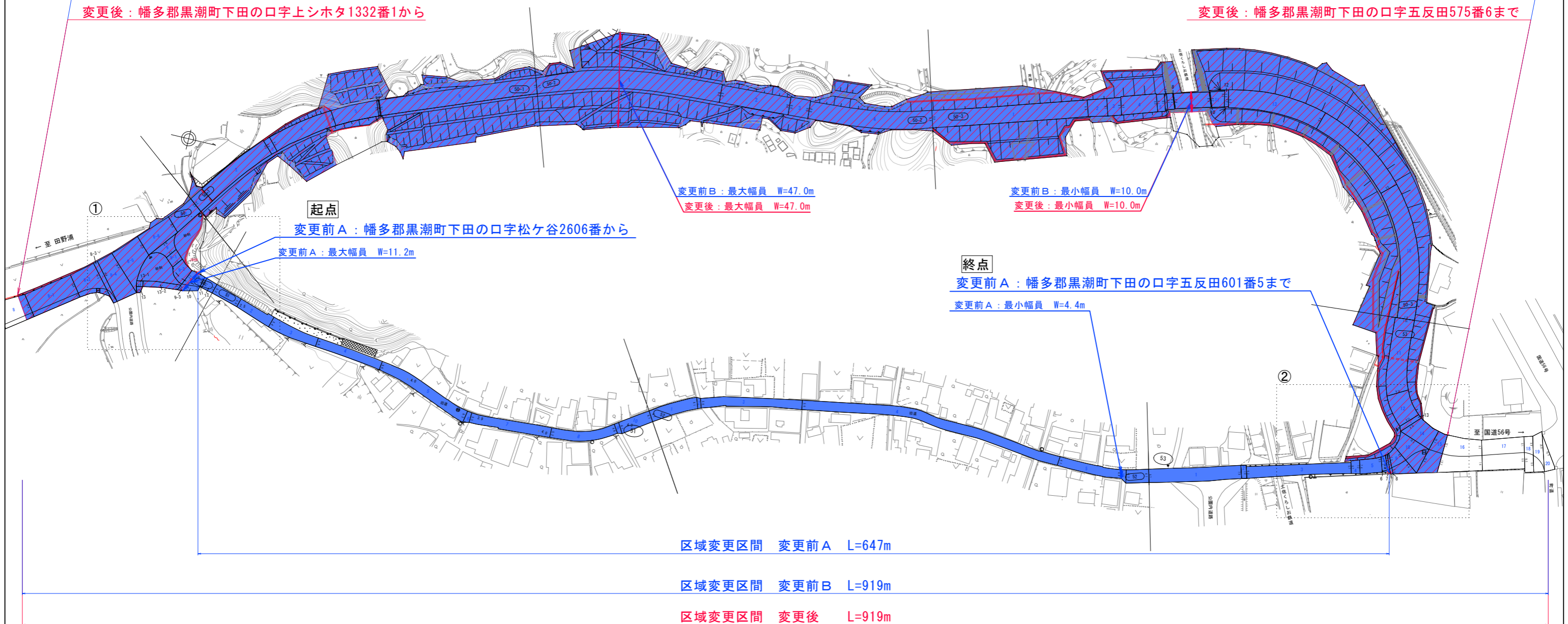
変更前B：幡多郡黒潮町下田の口字上シホタ1332番1から

変更後：幡多郡黒潮町下田の口字上シホタ1332番1から

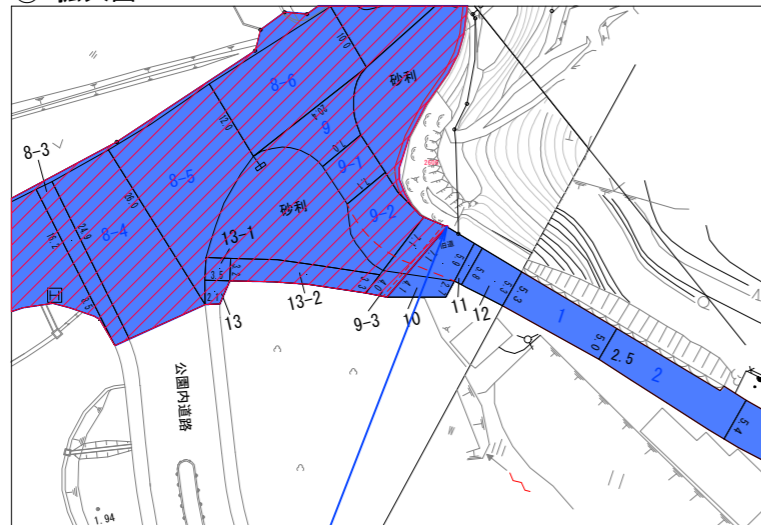
終点

変更前B：幡多郡黒潮町下田の口字五反田575番6まで

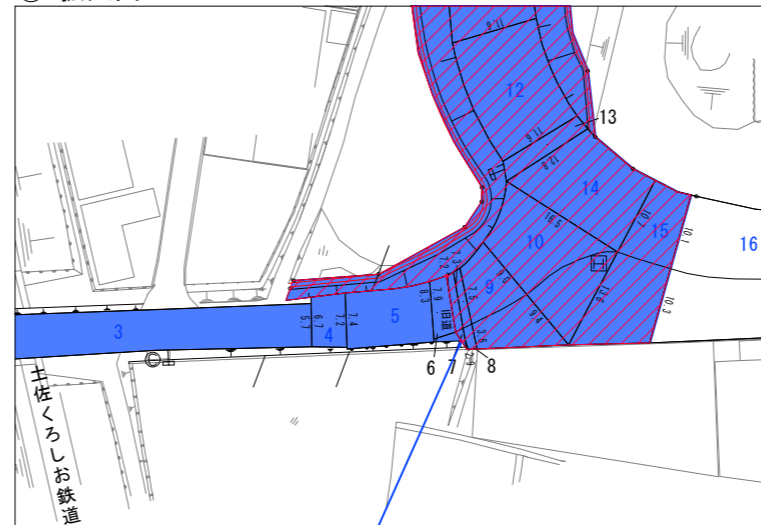
変更後：幡多郡黒潮町下田の口字五反田575番6まで



① 拡大図 S=1:1000



② 拡大図 S=1:1000



県道中村下田ノ口線

(幡多郡黒潮町下田の口地内)

高知県	
工事種別	
図面名称	道路区域図 縮尺
路線河川名	県道中村下田ノ口線
工事箇所	高知県幡多郡黒潮町下田の口
設計種別	
事務所名	高知県幡多土木事務所
会社名	