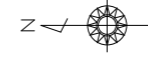


区域変更図 S=1:1000
四万十市 竹屋敷 字石神越工



起点

変更後：四万十市竹屋敷字石神越工703番2
変更前：四万十市竹屋敷字石神越工703番2

終点

変更後：四万十市竹屋敷字石神越工703番2
変更前：四万十市竹屋敷字石神越工703番2

変更前 延長 L=107m

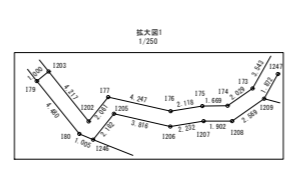
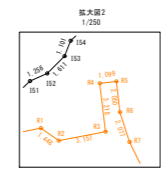
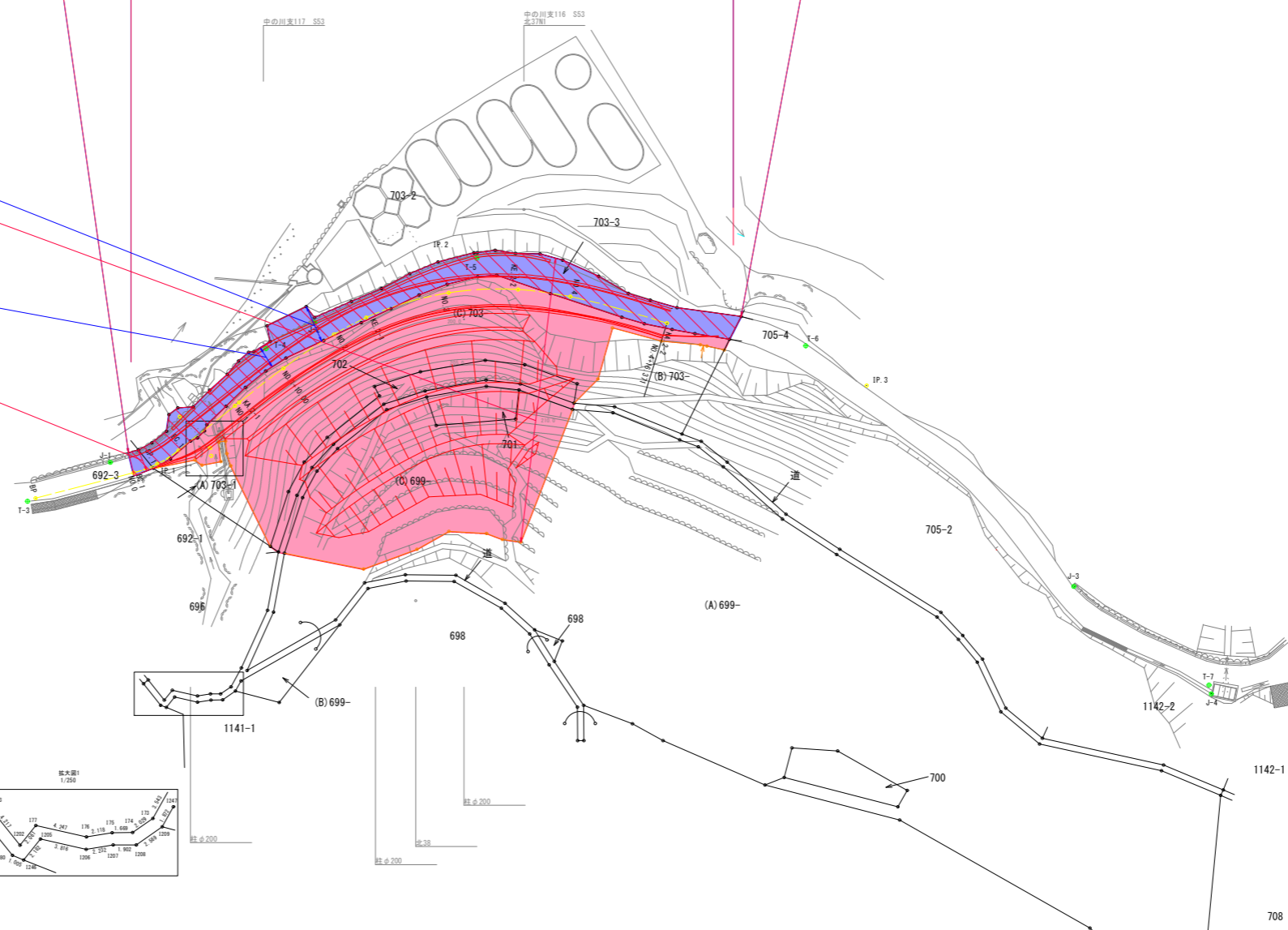
変更後 延長 L=107m

最大幅員

変更前：W=6.2m
変更後：W=46.7m

最小幅員

変更前：W= 3.6m
変更後：W= 3.7m



A3用紙縮尺

高 知 県			
工事種別			
図面名称	区域変更図	縮尺	S=1:1000
路線名	県道昭和 中村線		
工事箇所	高知県四万十市竹屋敷		
設計種別			
事務所名	高知県楠多土木事務所	図面番号	1/1
会社名			