

物部川濁度計測結果表

index NO.	9	計測日	2020/6/1	天候	くもり	計測者	小松(志)・吉本
計測機器	東建エンジニアリングP708			備考			

降雨状況(過去12日間)			
月日	永瀬	吉野	杉田
5月20日	0.0	0.0	0.0
5月21日	0.0	0.0	0.0
5月22日	0.0	0.0	0.0
5月23日	0.0	0.0	0.0
5月24日	0.0	0.0	0.0
5月25日	0.0	0.0	0.0
5月26日	0.5	2.0	1.0
5月27日	0.5	0.0	0.0
5月28日	0.0	0.0	0.0
5月29日	0.0	0.0	0.0
5月30日	0.0	0.0	0.0
5月31日	13.0	13.0	14.5
計	14.0	15.0	15.5

各発電所の状態			
	永瀬発電所	吉野発電所	杉田発電所
時刻	14時00分	14時00分	15時00分
取水口水位 EL.m	190.64	97.34	75.69
流入量 m ³ /s	8.8	0.0	1.4
ゲート放流量 m ³ /s	0.0	0.0	0.0
使用水量 m ³ /s	0.0	0.0	20.4
全放流量 m ³ /s	0.0	0.0	20.4

① 舞川 高宮橋		
時刻	14時00分	
水深 m	濁度FTU	水温℃
1	2.2	20.4
2	2.3	19.4
3	1.7	18.7
4	1.4	17.9
5	1.6	17.4
6	1.7	17.1
7	1.9	16.9
8	1.9	16.7
9	2.2	16.4
10	2.9	16.1
11		
12		
13		
14		
15		
16		
17		
18		
19		
20		

② 舞川 明神橋		
時刻	13時52分	
水深 m	濁度FTU	水温℃
1	2.2	20.9
2	2.2	19.5
3	1.9	18.5
4	1.4	17.9
5	1.6	17.5
6	1.8	17.1
7	1.9	16.9
8	1.8	16.7
9	2.0	16.5
10	2.4	16.2
11	3.1	15.8
12	3.6	15.5
13	3.7	15.4
14	6.6	15.1
15		
16		
17		
18		
19		
20		

③ 永瀬PS 放水口		
時刻	14時13分	
水深 m	濁度FTU	水温℃
1	1.5	20.6
2		

④ 吉野ダム上流 在所橋		
時刻	14時22分	
水深 m	濁度FTU	水温℃
1	3.6	18.8
2	3.4	18.7
3	3.3	18.6
4	3.1	18.4
5	2.7	18.0
6	2.7	17.7
7		
8		
9		
10		
12		
14		

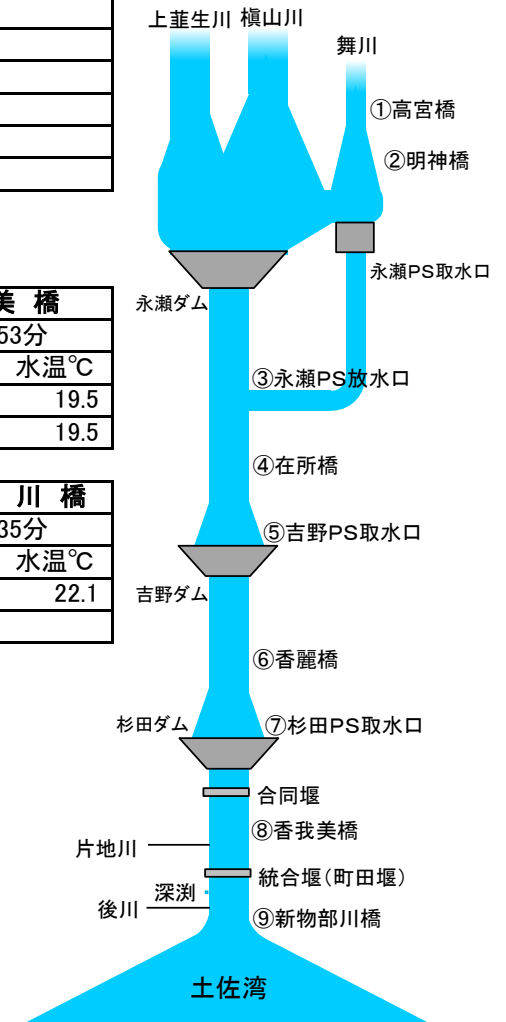
⑤ 吉野PS 取水口		
時刻	14時34分	
水深 m	濁度FTU	水温℃
1	3.3	18.4
2	3.1	17.8
3	3.0	17.6
4	3.0	17.6
5	2.9	17.5
6	2.9	17.5
7	2.9	17.5
8	3.0	17.5
9	3.7	17.5
10	4.8	17.5
12	8.3	17.4
14	10.9	17.6

⑥ 杉田ダム上流 香麗橋		
時刻	14時54分	
水深 m	濁度FTU	水温℃
1	7.7	20.6
2	6.7	20.0
3	6.1	18.0
4	5.0	18.3
5	4.6	18.1
6	4.5	18.0
7	4.4	18.0
8	4.4	18.0
9	4.4	17.9
10	4.5	17.8
12	3.2	17.1
14	4.0	16.3
16	5.0	13.5
18	4.1	12.0
20	4.8	11.2
22	4.1	11.0
24		
26		

⑦ 杉田PS 取水口		
時刻	15時05分	
水深 m	濁度FTU	水温℃
1	7.1	19.4
2	6.3	19.1
3	4.9	18.5
4	4.4	18.3
5	4.3	18.1
6	4.3	18.1
7	4.0	18.0
8	3.6	17.9
9	3.6	17.7
10	3.4	17.4
12	4.0	16.7
14	4.8	15.6
16	5.0	12.4
18	7.3	11.5
20		
22		
24		
26		

⑧ 香我美橋		
時刻	15時53分	
水深 m	濁度FTU	水温℃
1	5.3	19.5
2	5.5	19.5

⑨ 新物部川橋		
時刻	15時35分	
水深 m	濁度FTU	水温℃
1	3.0	22.1
2		



物部川濁度計測結果表

index NO.	10	計測日	2020/6/8	天候	晴れ	計測者	小松(志)・吉本
計測機器	東建エンジニアリングP708			備考			

月日	永瀬	吉野	杉田
5月27日	0.5	0.0	0.0
5月28日	0.0	0.0	0.0
5月29日	0.0	0.0	0.0
5月30日	0.0	0.0	0.0
5月31日	13.0	13.0	14.5
6月1日	0.0	0.0	0.0
6月2日	0.0	0.0	0.0
6月3日	0.0	0.0	0.0
6月4日	0.0	0.0	0.0
6月5日	0.0	0.0	0.0
6月6日	0.0	0.0	0.0
6月7日	0.0	0.0	0.0
計	13.5	13.0	14.5

	永瀬発電所	吉野発電所	杉田発電所
時刻	9時00分	10時00分	10時00分
取水口水位 EL.m	187.21	97.19	75.54
流入量 m ³ /s	7.8	0.0	0.0
ゲート放流量 m ³ /s	0.0	0.0	0.0
使用水量 m ³ /s	0.0	0.0	17.6
全放流量 m ³ /s	0.0	0.0	17.6

時刻	9時40分	
水深 m	濁度FTU	水温℃
1	4.6	21.4
2	3.5	21.0
3	3.1	20.3
4	6.7	19.7
5	10.2	18.9
6	8.4	18.3
7	9.7	17.7
8		
9		
10		
11		
12		
13		
14		
15		
16		
17		
18		
19		
20		

時刻	9時34分	
水深 m	濁度FTU	水温℃
1	3.9	21.5
2	3.9	21.3
3	3.5	20.6
4	5.4	19.5
5	3.8	19.1
6	2.4	18.6
7	2.7	18.0
8	2.4	17.4
9	2.1	16.8
10	5.1	16.2
11	8.3	15.6
12		
13		
14		
15		
16		
17		
18		
19		
20		

時刻	9時55分	
水深 m	濁度FTU	水温℃
1	3.3	18.8
2		

時刻	10時02分	
水深 m	濁度FTU	水温℃
1	3.7	19.8
2	3.8	19.2
3	3.5	18.8
4	3.4	18.6
5	3.3	18.5
6	3.6	18.5
7		
8		
9		
10		
12		
14		

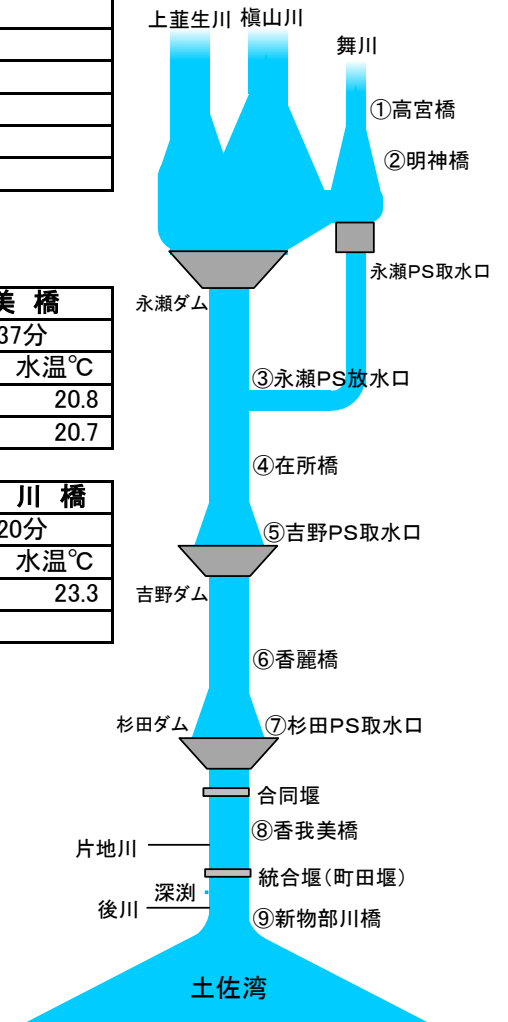
時刻	10時13分	
水深 m	濁度FTU	水温℃
1	3.9	20.0
2	3.6	19.1
3	3.5	18.8
4	3.5	18.7
5	3.2	18.6
6	3.2	18.5
7	3.2	18.5
8	3.2	18.5
9	3.1	18.4
10	3.2	18.4
12	3.9	18.4
14	5.9	18.4

時刻	10時40分	
水深 m	濁度FTU	水温℃
1	6.7	21.4
2	6.4	20.5
3	5.9	19.9
4	5.7	19.6
5	5.1	19.4
6	4.7	19.2
7	4.3	19.1
8	4.2	19.0
9	3.9	18.8
10	3.2	18.5
12	2.6	17.2
14	3.2	15.4
16	4.0	13.3
18	4.2	11.9
20	4.6	11.3
22	4.8	11.2
24		
26		

時刻	10時55分	
水深 m	濁度FTU	水温℃
1	6.8	21.4
2	7.6	21.1
3	5.5	20.7
4	4.9	19.9
5	4.0	19.4
6	3.3	19.0
7	3.0	18.8
8	3.2	18.8
9	2.9	18.6
10	2.8	18.0
12	3.4	16.6
14	4.1	15.4
16	6.0	13.1
18	8.0	11.8
20		
22		
24		
26		

時刻	11時37分	
水深 m	濁度FTU	水温℃
1	4.8	20.8
2	4.9	20.7

時刻	11時20分	
水深 m	濁度FTU	水温℃
1	2.8	23.3
2		



物部川濁度計測結果表

index NO.	11	計測日	2020/6/16	天候	晴れ	計測者	小松(志)・吉本
計測機器	東建エンジニアリングP708			備考			

降雨状況 (過去12日間)			
月日	永瀬	吉野	杉田
6月4日	0.0	0.0	0.0
6月5日	0.0	0.0	0.0
6月6日	0.0	0.0	0.0
6月7日	0.0	0.0	0.0
6月8日	0.0	0.0	0.0
6月9日	0.0	0.0	0.0
6月10日	47.5	60.0	59.0
6月11日	112.5	112.0	70.0
6月12日	4.5	3.5	2.0
6月13日	22.5	19.5	16.0
6月14日	6.5	5.5	4.0
6月15日	0.0	0.0	0.0
計	193.5	200.5	151.0

各発電所の状態			
	永瀬発電所	吉野発電所	杉田発電所
時刻	14時00分	14時00分	14時00分
取水口水位 EL.m	193.30	97.56	76.99
流入量 m ³ /s	29.1	34.0	34.6
ゲート放流量 m ³ /s	0.0	0.0	0.0
使用水量 m ³ /s	29.1	32.3	39.7
全放流量 m ³ /s	29.1	32.3	39.7

① 舞川 高宮橋		
時刻	13時53分	
水深 m	濁度FTU	水温℃
1	6.6	20.6
2	4.6	19.7
3	3.8	18.9
4	4.3	18.6
5	3.4	18.3
6	2.9	18.1
7	2.8	18.0
8	3.1	18.0
9	3.3	17.9
10	3.8	17.8
11	7.0	17.8
12	8.0	17.7
13	11.8	17.5
14		
15		
16		
17		
18		
19		
20		

② 舞川 明神橋		
時刻	13時44分	
水深 m	濁度FTU	水温℃
1	5.0	21.8
2	6.5	19.5
3	6.5	19.1
4	4.8	18.6
5	5.0	18.4
6	4.0	18.3
7	3.4	18.2
8	3.2	18.0
9	3.7	18.0
10	3.9	17.9
11	3.8	17.8
12	5.2	17.7
13	6.3	17.7
14	10.9	17.6
15	15.2	17.4
16	20.6	17.0
17	31.0	16.6
18		
19		
20		

③ 永瀬PS 放水口		
時刻	14時06分	
水深 m	濁度FTU	水温℃
1	9.7	19.4
2		

④ 吉野ダム上流 在所橋		
時刻	14時18分	
水深 m	濁度FTU	水温℃
1	8.8	19.7
2	9.0	19.4
3	9.0	19.2
4	9.0	19.2
5	9.1	19.2
6	9.0	19.1
7		
8		
9		
10		
12		
14		

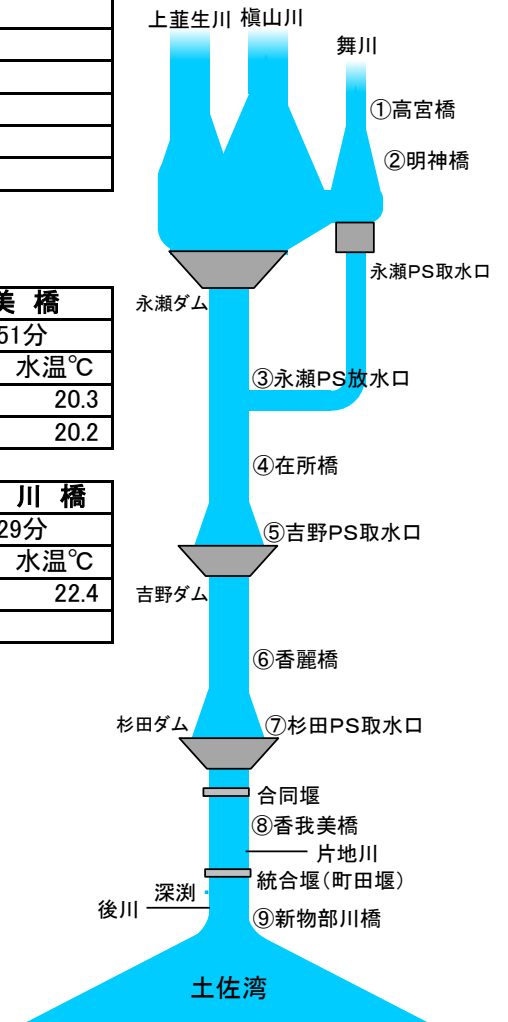
⑤ 吉野PS 取水口		
時刻	14時30分	
水深 m	濁度FTU	水温℃
1	9.5	19.0
2	9.5	18.8
3	9.5	18.7
4	9.4	18.6
5	9.4	18.6
6	9.3	18.6
7	9.3	18.5
8	9.3	18.6
9	9.3	18.5
10	9.2	18.5
12	9.1	18.4
14	9.2	18.4

⑥ 杉田ダム上流 香麗橋		
時刻	14時46分	
水深 m	濁度FTU	水温℃
1	9.0	21.2
2	9.8	20.0
3	9.9	19.5
4	9.4	19.4
5	9.4	19.3
6	9.3	19.2
7	9.4	19.1
8	9.4	19.1
9	9.5	19.1
10	9.8	19.0
12	10.0	19.0
14	10.4	18.9
16	10.9	18.9
18	11.4	18.5
20	6.1	13.3
22	4.5	11.7
24	4.3	11.4
26		

⑦ 杉田PS 取水口		
時刻	14時57分	
水深 m	濁度FTU	水温℃
1	10.1	19.4
2	10.4	19.1
3	10.4	19.1
4	10.4	19.0
5	10.5	19.0
6	10.5	19.0
7	10.6	19.0
8	10.9	18.8
9	10.8	18.8
10	10.9	18.8
12	11.2	18.7
14	11.1	18.7
16	12.0	18.6
18	14.3	18.2
20		
22		
24		
26		

⑧ 香我美橋		
時刻	15時51分	
水深 m	濁度FTU	水温℃
1	11.1	20.3
2	11.0	20.2

⑨ 新物部川橋		
時刻	15時29分	
水深 m	濁度FTU	水温℃
1	8.1	22.4
2		



物部川濁度計測結果表

index NO.	12	計測日	2020/6/23	天候	晴れ	計測者	小松(志)・吉本
計測機器	東建エンジニアリングP708			備考			

降雨状況 (過去12日間)			
月日	永瀬	吉野	杉田
6月11日	112.5	112.0	70.0
6月12日	4.5	3.5	2.0
6月13日	22.5	19.5	16.0
6月14日	6.5	5.5	4.0
6月15日	0.0	0.0	0.0
6月16日	0.0	0.0	0.0
6月17日	0.0	0.0	0.0
6月18日	23.5	28.0	27.5
6月19日	67.5	70.5	64.0
6月20日	0.0	0.0	0.0
6月21日	0.0	0.0	0.0
6月22日	0.0	0.0	0.0
計	237.0	239.0	183.5

各発電所の状態			
	永瀬発電所	吉野発電所	杉田発電所
時刻	14時00分	14時00分	15時00分
取水口水位 EL.m	191.63	97.93	76.94
流入量 m ³ /s	23.9	35.2	47.5
ゲート放流量 m ³ /s	3.2	0.0	7.8
使用水量 m ³ /s	29.7	36.9	39.7
全放流量 m ³ /s	32.9	36.9	47.5

① 舞川 高宮橋		
時刻	14時01分	
水深 m	濁度FTU	水温℃
1	4.5	19.7
2	3.8	19.4
3	2.9	18.7
4	2.3	18.3
5	2.2	17.9
6	1.9	17.7
7	2.4	17.6
8	2.4	17.5
9	4.1	17.4
10	9.2	17.2
11	9.3	17.0
12		
13		
14		
15		
16		
17		
18		
19		
20		

② 舞川 明神橋		
時刻	13時52分	
水深 m	濁度FTU	水温℃
1	4.4	21.2
2	5.2	19.3
3	4.4	18.6
4	2.6	18.1
5	2.1	17.9
6	2.3	17.7
7	3.1	17.6
8	2.7	17.5
9	4.4	17.3
10	6.9	17.2
11	8.5	17.2
12	10.6	17.0
13	11.2	16.9
14	13.5	16.8
15	15.7	16.5
16		
17		
18		
19		
20		

③ 永瀬PS 放水口		
時刻	14時16分	
水深 m	濁度FTU	水温℃
1	10.6	19.3
2		

④ 吉野ダム上流 在所橋		
時刻	14時25分	
水深 m	濁度FTU	水温℃
1	13.2	19.7
2	11.2	19.4
3	12.9	19.0
4	12.9	19.0
5	13.4	19.0
6	13.2	19.0
7		
8		
9		
10		
12		
14		

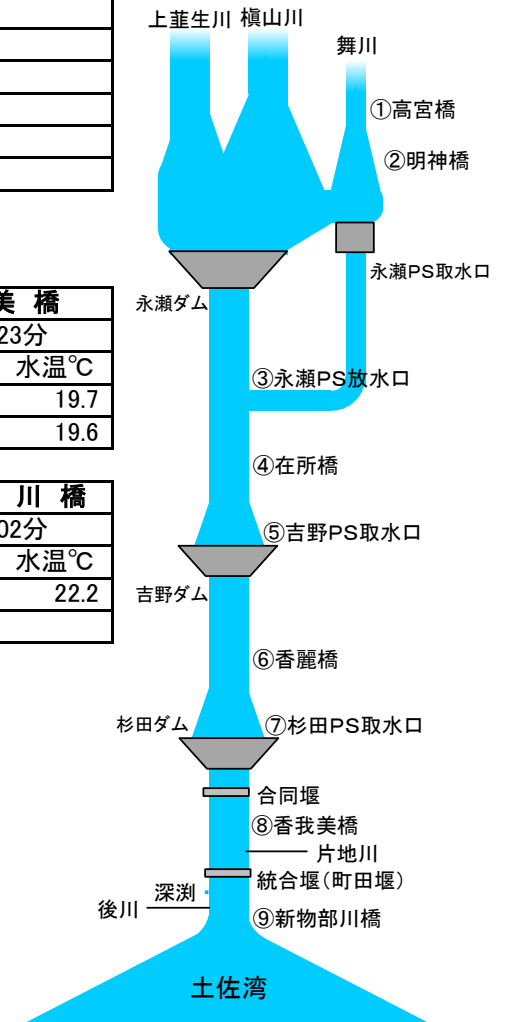
⑤ 吉野PS 取水口		
時刻	14時42分	
水深 m	濁度FTU	水温℃
1	8.0	19.0
2	8.0	18.8
3	8.0	18.8
4	8.0	18.8
5	7.9	18.7
6	7.7	18.3
7	7.7	18.1
8	7.8	18.1
9	7.8	18.1
10	7.8	18.1
12	7.8	18.0
14	7.8	18.0

⑥ 杉田ダム上流 香麗橋		
時刻	15時00分	
水深 m	濁度FTU	水温℃
1	12.5	21.7
2	9.2	20.8
3	9.1	19.3
4	9.0	19.0
5	8.9	18.9
6	8.7	18.8
7	8.7	18.8
8	8.7	18.7
9	8.8	18.7
10	8.9	18.7
12	8.9	18.6
14	9.0	18.6
16	9.0	18.5
18	9.2	18.4
20	9.9	17.9
22	9.5	15.4
24	6.2	13.4
26		

⑦ 杉田PS 取水口		
時刻	15時35分	
水深 m	濁度FTU	水温℃
1	9.1	19.4
2	9.1	19.0
3	9.0	18.8
4	9.2	18.8
5	9.0	18.8
6	8.8	18.7
7	8.7	18.6
8	8.7	18.5
9	8.6	18.4
10	8.5	18.4
12	8.5	18.4
14	8.5	18.3
16	8.5	18.2
18	9.5	18.0
20		
22		
24		
26		

⑧ 香我美橋		
時刻	16時23分	
水深 m	濁度FTU	水温℃
1	9.3	19.7
2	9.3	19.6

⑨ 新物部川橋		
時刻	16時02分	
水深 m	濁度FTU	水温℃
1	7.0	22.2
2		



物部川濁度計測結果表

index NO.	13	計測日	2020/6/29	天候	晴れ	計測者	小松(志)・吉本
計測機器	東建エンジニアリングP708			備考			

降雨状況 (過去12日間)			
月日	永瀬	吉野	杉田
6月17日	0.0	0.0	0.0
6月18日	23.5	28.0	27.5
6月19日	67.5	70.5	64.0
6月20日	0.0	0.0	0.0
6月21日	0.0	0.0	0.0
6月22日	0.0	0.0	0.0
6月23日	0.0	0.0	0.0
6月24日	0.0	0.0	0.0
6月25日	1.5	1.0	1.0
6月26日	0.0	0.5	0.0
6月27日	8.0	8.5	8.0
6月28日	10.0	14.5	13.5
計	110.5	123.0	114.0

各発電所の状態			
	永瀬発電所	吉野発電所	杉田発電所
時刻	9時00分	10時00分	10時00分
取水口水位 EL.m	189.05	97.59	76.20
流入量 m ³ /s	16.3	1.7	10.6
ゲート放流量 m ³ /s	0.0	0.0	0.0
使用水量 m ³ /s	29.0	0.0	28.1
全放流量 m ³ /s	29.0	0.0	28.1

① 舞川 高宮橋		
時刻	9時36分	
水深 m	濁度FTU	水温℃
1	2.9	21.5
2	2.4	20.5
3	2.8	19.7
4	3.1	19.3
5	3.1	18.9
6	3.9	18.5
7	6.1	18.3
8	9.5	18.0
9	13.6	17.7
10		
11		
12		
13		
14		
15		
16		
17		
18		
19		
20		

② 舞川 明神橋		
時刻	9時28分	
水深 m	濁度FTU	水温℃
1	3.1	21.7
2	2.3	20.8
3	2.5	19.6
4	3.0	19.1
5	3.0	18.9
6	3.2	18.7
7	3.3	18.4
8	2.9	18.0
9	4.3	17.6
10	4.6	17.4
11	7.1	17.1
12	7.3	16.9
13		
14		
15		
16		
17		
18		
19		
20		

③ 永瀬PS 放水口		
時刻	9時50分	
水深 m	濁度FTU	水温℃
1	4.7	19.1
2		

④ 吉野ダム上流 在所橋		
時刻	10時02分	
水深 m	濁度FTU	水温℃
1	4.9	19.5
2	4.7	19.1
3	4.7	19.0
4	4.7	18.9
5	4.7	18.9
6	4.6	18.8
7		
8		
9		
10		
12		
14		

⑤ 吉野PS 取水口		
時刻	10時14分	
水深 m	濁度FTU	水温℃
1	4.6	20.8
2	4.5	19.3
3	4.4	19.1
4	4.4	19.0
5	4.7	19.0
6	4.4	19.0
7	4.4	19.0
8	4.4	18.9
9	4.5	18.9
10	4.6	18.9
12	5.0	18.8
14	5.8	18.7

⑥ 杉田ダム上流 香麗橋		
時刻	10時33分	
水深 m	濁度FTU	水温℃
1	5.2	20.3
2	5.1	20.0
3	5.3	20.0
4	4.9	19.7
5	4.8	19.5
6	4.8	19.5
7	4.8	19.4
8	4.6	19.3
9	4.8	19.1
10	4.6	19.0
12	5.0	18.9
14	5.4	18.8
16	5.3	18.8
18	7.1	18.0
20	10.0	17.5
22	5.6	13.5
24	4.4	13.1
26		

⑦ 杉田PS 取水口		
時刻	10時46分	
水深 m	濁度FTU	水温℃
1	5.0	21.2
2	5.0	20.4
3	4.9	20.2
4	4.6	19.7
5	4.4	19.4
6	4.0	19.3
7	3.8	19.2
8	3.9	19.1
9	3.9	19.0
10	4.0	18.9
12	4.1	18.9
14	4.1	18.9
16	6.3	18.7
18	9.2	17.9
20		
22		
24		
26		

⑧ 香我美橋		
時刻	11時26分	
水深 m	濁度FTU	水温℃
1	4.2	20.8
2	4.3	20.6

⑨ 新物部川橋		
時刻	11時09分	
水深 m	濁度FTU	水温℃
1	3.1	22.3
2		

